

VUELTA A BURGOS

XLV. EDICIÓN MASCULINA

DEL 15 AL 19 DE AGOSTO
2023

1ª
ETAPA
161
KM

MARTES 15 / AGOSTO

BURGOS DE LAS OPORTUNIDADES
VILLALBA DE DUERO / BURGOS

2ª
ETAPA
13
KM

MIÉRCOLES 16 / AGOSTO

RAÍCES DE CASTILLA
C.R.E OÑA / POZA DE LA SAL

3ª
ETAPA
183
KM

JUEVES 17 / AGOSTO

GEOPARQUE - MERINDADES
SARGENTES DE LA LORA / VILLARCAYO

4ª
ETAPA
157
KM

VIERNES 18 / AGOSTO

PUEBLOS CON HISTORIA
SANTA GADEA DEL CID / PRADOLUENGO

5ª
ETAPA
160
KM

SÁBADO 19 / AGOSTO

PINARES SORIA - BURGOS
GOLMAYO (Soria) / LAGUNAS DE NEILA



www.vueltaburgos.com



 **DIPUTACION
DE BURGOS**
INSTITUTO PARA EL DEPORTE Y JUVENTUD

 UCI PRO SERIES

SKODA

Haz que cada km cuente

00576€ km



La vida es un viaje que debería medirse en kilómetros. Kilómetros de experiencias, de sentimientos, de momentos. Trayectos con cientos de historias, de recuerdos y de lugares nuevos. La vida debería medirse en kilómetros y que todos contaran.

Motorcid
Ctra. Madrid-Irún, km. 234
Tel. 947 25 63 50
Burgos - www.motorcid.com

BIENVENIDOS A BURGOS Y SU PROVINCIA



XLV. EDICIÓN MASCULINA

VUELTA A BURGOS



EL PRESIDENTE DE LA DIPUTACIÓN, BORJA SUÁREZ y EL DIPUTADO RESPONSABLE DEL IDJ ÁNGEL CARRETÓN, dan la bienvenida a todos los participantes de la VUELTA A BURGOS 2023, así como el agradecimiento a todas y cada una de las personas que desinteresadamente trabajan con esfuerzo y cariño en la organización de este evento deportivo, empresas colaboradoras y medios de comunicación.



PRESIDENTE Borja Suárez Pedrosa
VICEPRESIDENTES Ángel Carretón Castrillo

COMITÉ

> DIRECTOR GENERAL	Miguel A. de los Mozos Rojas
> SUBDIRECTORA	Sonia Martínez Barrio
> JEFE DE SEGURIDAD EN RUTA	Rodrigo Contreras Elvira
> JEFE DE PRENSA	Javier Solas Mazagatos
> JEFE PROTOCOLO	José María de Iturrino Sierra
> JEFE DE LA UNIDAD MÓVIL SEGURIDAD VIAL	Capitán Juan Antonio Jiménez Pais
> SERVICIOS MÉDICOS	Esther Martínez Barrio / Dr. Antonio Rodríguez Pérez Dr. Alberto Delgado González
> COORDINADOR	Jesús M ^a Sierra Sancho
> JEFE DE SALIDAS	Iñigo Giménez Vélez
> JEFE DE LLEGADAS	Rodrigo Alonso Sedano / Roberto Córdoba Torrens
> RESPONSABLE DE CONTENIDOS DE LAS TIC	David García Cebas
> JEFE DE SEÑALIZACIÓN	Jose Ramón García Vivanco
> LOCUTOR OFICIAL	Juan Mari Guajardo Aranguiz
> VEHÍCULOS OFICIALES	Grupo Ureta Automóviles
> OFICINA PERMANENTE	Teresa Martín Casín
> SALAS DE PRENSA	Pedro A. Delgado Velasco
> LOGÍSTICA	Ricardo García López

JURADO TÉCNICO

> PRESIDENTE	Ernesto Maggioni (Italia)
> ACD	Saloua Ezzari (Marruecos) Carlos Martins Correia (Portugal)
> ADJUNTOS	Rafael Coca San José (Castilla y León) Jordi Martínez Boadas (Cataluña)
> CRONOMETRADOR	M ^a . Isabel Calvo Blanco (Castilla y León)
> LLEGADA-MOTO	Elena Pérez Sánchez (Castilla y León)
> COMISARIOS MOTORISTAS	M ^a . Isabel Rosell Mir (Cataluña) José Arturo Castro Pérez (Castilla y León) David Ibáñez Palacios (Castilla y León)

¡ PREPÁRATE !

GOLMAYO



¡ SE MUEVE !





**OPERACIONES PREVIAS
A LA SALIDA
AVANT LA COURSE**



OFICINA PERMANENTE // PERMANENCE:

**INSTITUTO PROVINCIAL PARA EL DEPORTE Y LA
JUVENTUD:** Real Monasterio de San Agustín

C/ Madrid, 24. Teléfono: 947 258 600

vueltaburgos@diputaciondeburgos.es

**ACREDITACIONES
PIÈCES OFICIELLES**



LUNES 14 DE AGOSTO

10:00 - 13:00 / 16:30 A 19:30 H.

**INSTITUTO PROVINCIAL PARA EL DEPORTE Y
LA JUVENTUD:** Real Monasterio de San

Agustín. C/ Madrid, 24. Teléfono: 947 258 600

idj@diputaciondeburgos.es

**REVISIÓN DE VEHÍCULOS OFICIALES,
MEDIOS DE COMUNICACIÓN Y CARAVANA PUBLICITARIA
CONTROL VEHICULES OFICIELS, PRESSE ET CARAVAN**



LUNES 14 DE AGOSTO - 18:00 A 20:00 H.

ALMACENES DE LA DIPUTACIÓN. (Camino Valdechoque)



EQUIPOS // ÉQUIPES

DIPUTACIÓN PROVINCIAL

Pº del Espolón, 34 - 09004 Burgos

1) PRESENTACIÓN / PRESENTATION

- LICENCIAS JURADO TÉCNICO, RECOGIDA DE DORSALES Y DOCUMENTACIÓN OFICIAL
- LICENSES COURREURS AU JURY, CONFIRMATION DES PARTANTS ET RETRAIT DES DOSSARDS PAR LES RESPONSABLES D'ÉQUIPE

LUNES 14 DE AGOSTO - 15:30-16:45 H.

2) REUNIÓN DE: / RÉUNION DU:

- DIRECTORES DEPORTIVOS
- DIRECTEURS SPORTIFS

LUNES 14 DE AGOSTO - 17:00 H.

3) REUNIÓN DE: / RÉUNION DU:

- ORGANIZACIÓN, JURADO TÉCNICO
- COLLÈGE DES COMMISSAIRES

LUNES 14 DE AGOSTO - 18:00 H.



4) REUNIÓN SEGURIDAD / RÉUNION DE SÉCURITÉ

- CONDUCTORES Y PRENSA
- CONDUCTEURS ET PRESSE

MARTES 15 DE AGOSTO - 11:00 H. EN VILLALBA DE DUERO

FOTO: PAULA BARTOLOMÉ OVEJERO

BURGOS

#72 horas para disfrutar Burgos

turismo.aytoburgos.es



Ayuntamiento de Burgos



PROMUEVE BURGOS



Member of Creative Cities Network



Designated UNESCO Creative City in 2015



ETAPA - SALA DE PRENSA	DIRECCIÓN
1ª - BURGOS	MONASTERIO DE SAN AGUSTÍN C/ Madrid, 24. CP 09002. Burgos
2ª - POZA DE LA SAL	AYUNTAMIENTO Plaza de la Villa, 1. CP 09260. Poza de la Sal
3ª - VILLARCAYO	CENTRO JOVEN C/Pasaje El Soto s/n. CP 09550. Villarcayo
4ª - PRADOLUENGO	AYUNTAMIENTO Pl. Clemente Zaldo, 12. CP 09246. Pradoluengo
5ª - LAGUNAS DE NEILA	CASA DE CULTURA C/ Fuente, 2. CP 09670. Quintanar de la Sierra



WWW.FLORESALBA.ES

 [FLORESALBA](https://www.facebook.com/FLORESALBA)

 [FLORESALBA.ES](https://www.instagram.com/FLORESALBA.ES)




QUESO DE SASAMÓN



FÁBRICA EN BURGOS

QUESO FRESCO DE BURGOS, CUAJADAS,
REQUESÓN, QUESO PARA FREÍR, QUESO PARA
ENSALADA, QUESO SABOR LATINO
Y QUESO LATINO AMERICANO



DESCUBRE SU VARIEDAD DE
PRODUCTOS

y el proceso en su fabricación

www.quesodesasamon.com



LA DIPUTACIÓN PROVINCIAL
Agradece la colaboración de



GOBIK®



SHIMANO



Y A LOS AYUNTAMIENTOS DE:

VILLALBA DE DUERO - BURGOS - OÑA - POZA DE LA SAL
SARGENTES DE LA LORA - VILLARCAYO - SANTA GADEA DEL CID
PRADOLUENGO - GOLMAYO (SORIA) - NEILA



LEADER



REGULARIDAD



MONTAÑA



JÓVEN

MALLOTS OFICIALES DE LA VB

GOBIK x MOVISTAR TEAM

Dos historias de ciclismo
destinadas a encontrarse



**CONNECTED
STORIES**

#RodamosJuntos



AG2R CITROEN



ASTANA QAZAQSTAN



BORA - HANSGROHE



EF EDUCATION - EASYPOST



JUMBO-VISMA



MOVISTAR



UAE EMIRATES



BAHRAIN VICTORIOUS



PARTICIPATING TEAMS / ÉQUIPES PARTICIPANTES



BURGOS-BH



**CAJA RURAL
SEGUROS RGA**



**EQUIPO KERN
PHARMA**



EUSKALTEL - EUSKADI



EOLO-KOMETA CYCLING



Q36.5 PRO CYCLING



HIPEREUROPA



**UCI
CONTINENTAL
TEAM**



ALOJAMIENTOS DE EQUIPOS

EQUIPO	HOTEL	DATOS
AG2R CITROEN TEAM	CORONA DE CASTILLA	"Ctra. N-620. Villagonzalo Pedernales. Tel. 947 294 251"
ASTANA QAZAQSTAN TEAM	CIUDAD DE BURGOS	"Ctra. N-1, km 245. Tel. 947 431 041"
BORA - HANSGROHE		
EF EDUCATION - EASYPOST		
BURGOS-BH		
BAHRAIN VICTORIOUS		
JUMBO-VISMA		
MOVISTAR TEAM	LA GALERIA	"Ctra. Quintanadueñas. Tel. 947 292 606"
UAE TEAM EMIRATES	AZOFRA	"Don Juan de Austria, 22. Tel. 947 462 003"
EQUIPO KERN PHARMA		
Q36.5 PRO CYCLING TEAM	REY ARTURO	"Ctra. N-620. Villagonzalo Pedernales. Tel. 947 294 251"
CAJA RURAL		
EUSKALTEL - EUSKADI		
EOLO-KOMETA CYCLING TEAM		
ELECTRO HIPER EUROPA	LAS VEGAS	C. Sextil, 09192 Villafría Tel. 947 48 44 53

HOSPITALES

HOSPITAL	DIRECCIÓN	TELÉFONO
> UNIVERSITARIO DE BURGOS	Avda. Islas Baleares, s/n. Burgos	947 281 800
> RECOLETAS	C/ Cruz Roja, s/n. Burgos	947 244 055
> SANTOS REYES	Avda. Ruperta Baraya, 6 (Aranda de Duero)	947 522 000

VILLALBA DE DUERO Y BURGOS

Os dan la Bienvenida



AYUNTAMIENTO

VILLALBA DE DUERO

MÁS INFO:



AYUNTAMIENTO


BURGOS

MÁS INFO:



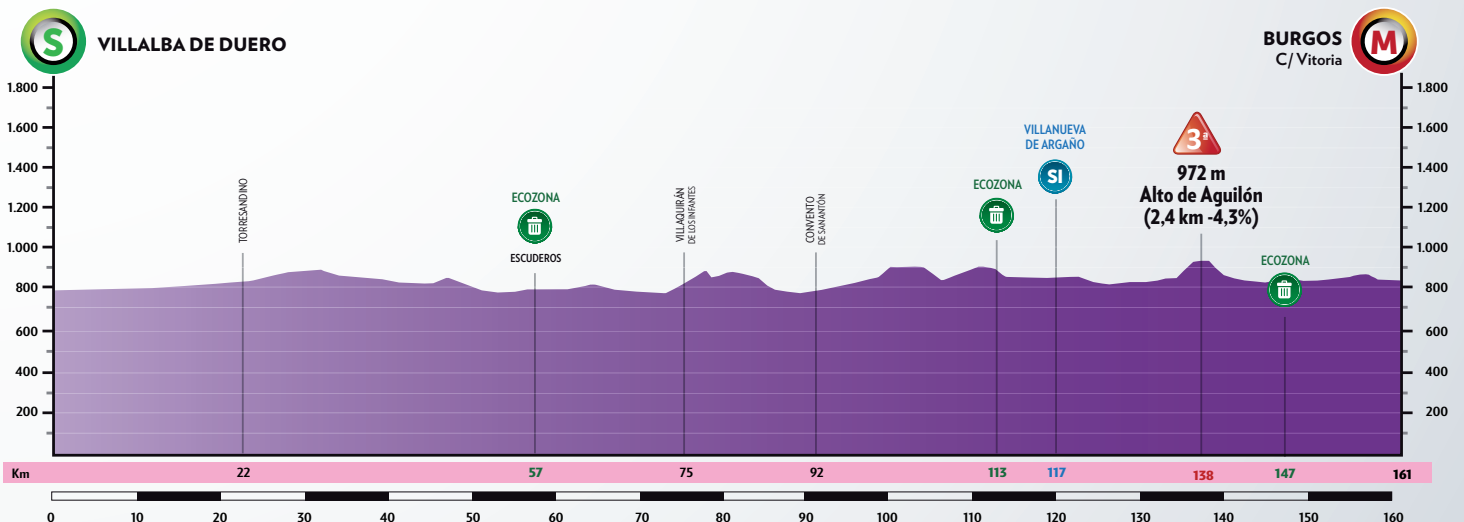
DATOS DE LA ETAPA

CONTROL DE FIRMAS // SIGNATURES	11:40-12:40
LLAMADA // APPEL	12:45
SALIDA NEUTRALIZADA (2,6 KM) // DÉPART FICTIF (2,6 KM)	12:50
SALIDA REAL // DÉPART RÉEL	12:55
MEDIA HORARIA PROBABLE // MOYENNE HORAIRE PROBABLE	42 Km/h
LLEGADA ESTIMADA // ARRIVÉE PRÉVUE	16:45
CIERRE CONTROL // FERMETURE DE CONTRÔLE	10%

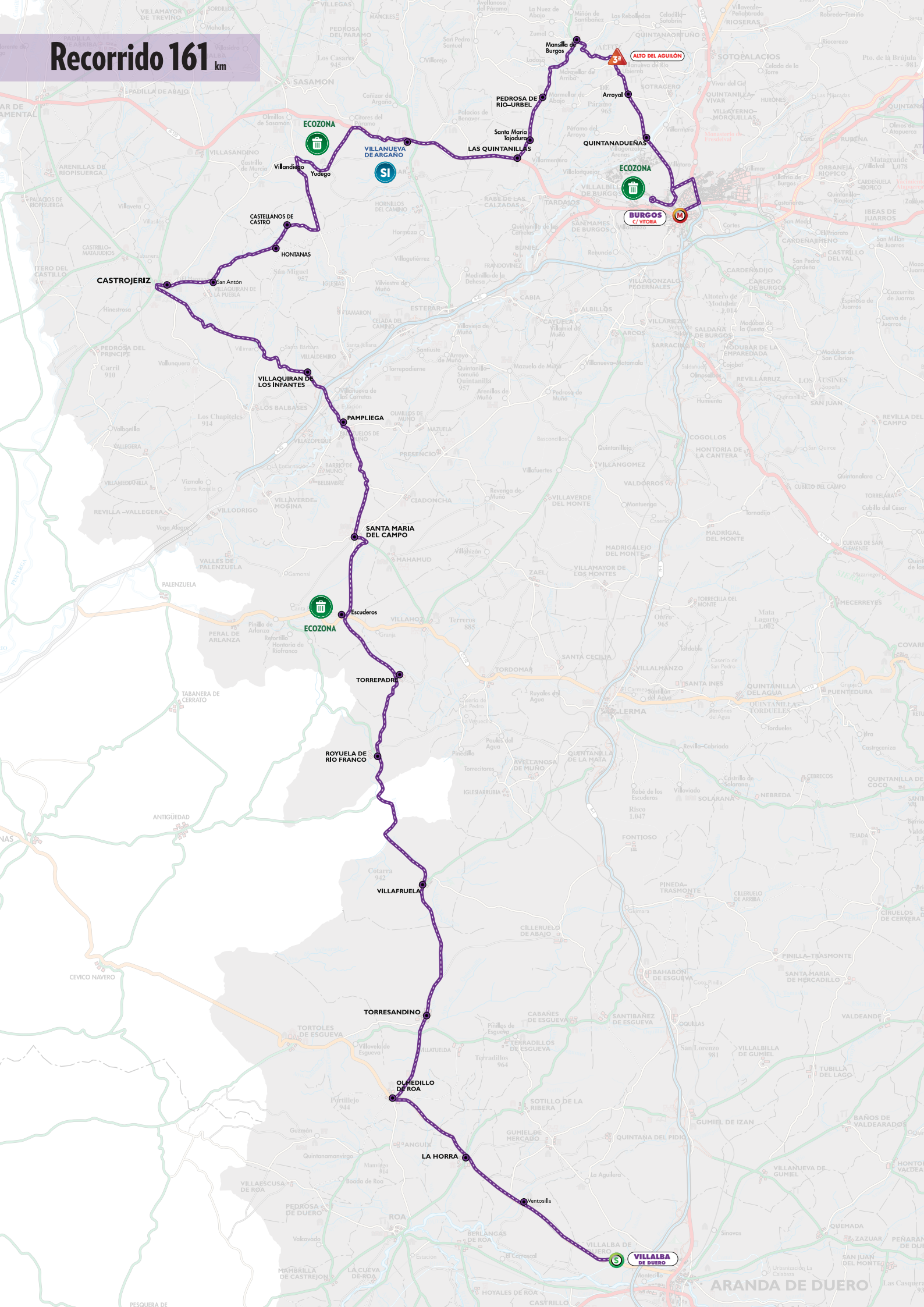
KILÓMETROS		ITINERARIO / ITINÉRAIRE	HORARIO PREVISTO		
RECORRIDOS parcourus	POR RECORRER à parcourir		40 Km/h	42 Km/h	44 Km/h
0	161	 VILLALBA DE DUERO. Salida por CL-619	12:55	12:55	12:55
5	156	LA VENTOSILLA	13:02	13:02	13:01
10	151	LA HORRA	13:10	13:09	13:08
17	144	OLMEDILLO DE ROA. Giro dcha. por BU-P-1131	13:20	13:19	13:18
22	139	TORRESANDINO	13:28	13:26	13:25
33	128	VILLAFRUELA. Seguir por BU-104	13:44	13:42	13:40
41	120	ESPINOSA DE CARRATO	13:56	13:53	13:50
44	117	ROYUELA DE RÍO FRANCO	14:01	13:57	13:55
51	110	TORREPADRE	14:11	14:07	14:04
57	104	ESCUDEROS. Seguir por BU-P-1001 - ECOZONA - 	14:20	14:16	14:12
63	98	SANTA MARÍA DEL CAMPO. Seguir por BU-101	14:29	14:25	14:20
72	89	 PAMPLIEGA. Precaución. Paso estrecho	14:43	14:37	14:33
74,1	86,9	Paso elevado. Seguir por BU-400	14:46	14:40	14:36
75	86	VILLAQUIRÁN DE LOS INFANTES	14:47	14:42	14:37
89	72	CASTROJERIZ. Giro dcha. por BU-P-4013	15:08	15:02	14:56
92	69	CONVENTO DE SAN ANTÓN	15:13	15:06	15:00
97	64	HONTANAS	15:20	15:13	15:07

— BURGOS DE LAS OPORTUNIDADES —

99	62	CASTELLANOS DE CASTRO. Giro izda. por BU-P-4041	15:23	15:16	15:10
107	54	VILLANDIEGO. Giro dcha. por BU-V-4048	15:35	15:27	15:20
109	52	YUDEGO	15:38	15:30	15:23
113	48	Giro dcha. por N-120. - ECOZONA - 	15:44	15:36	15:29
117	44	 VILLANUEVA DE ARGAÑO - SPRINT INTERMEDIO -	15:50	15:42	15:34
125	36	LAS QUINTANILLAS. Giro izda. por BU-V-6067	16:02	15:53	15:45
127	34	SANTA MARÍA TAJADURA	16:05	15:56	15:48
130	31	PEDROSA DE RÍO URBEL	16:10	16:00	15:52
132	29	Giro dcha. por BU-V-6067	16:13	16:03	15:55
135	26	MANSILLA DE BURGOS Giro dcha. BU-622. Comienza puerto	16:17	16:07	15:59
138	23	 ALTO DEL AGUILÓN - GPM 3ª	16:22	16:15	16:03
142	19	ARROYAL	16:28	16:17	16:08
145	16	QUINTANADUEÑAS	16:32	16:22	16:12
147	14	 BURGOS. Precaución rotondas - ECOZONA - 	16:35	16:25	16:15
150	11	 Peligro. Travesía Ciudad	16:40	16:29	16:19
158	3	Avenida de Cantabria	16:52	16:40	16:30
161	0	 META. BURGOS. Calle Vitoria	16:56	16:45	16:34



Recorrido 161 km

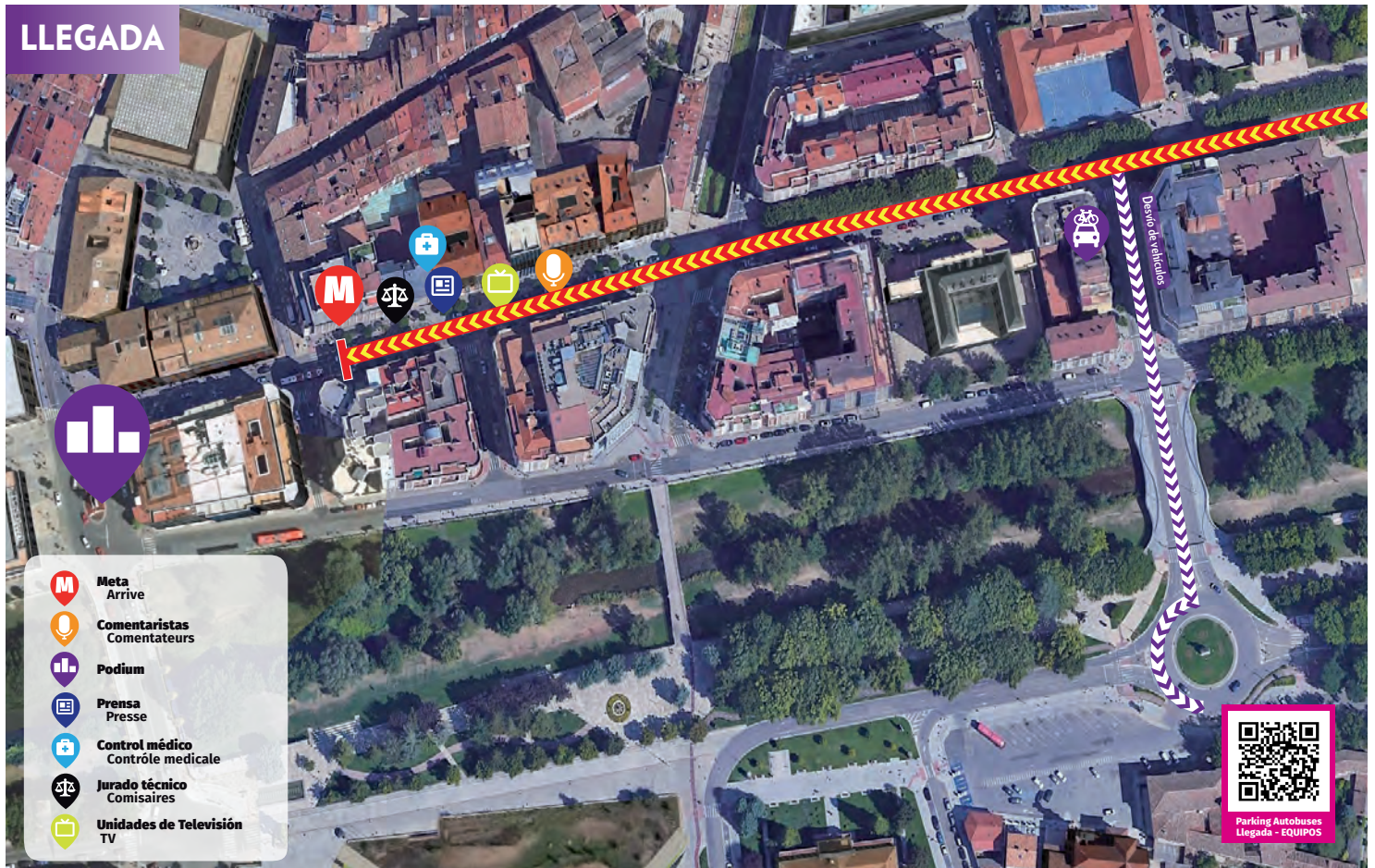


— BURGOS DE LAS OPORTUNIDADES —

SALIDA



LLEGADA





ÚLTIMOS KILÓMETROS

DERNIERES KILOMÈTRES
LAST KILOMETERS

PRECAUCIONES

KM / 3

Precaución 2 Rotondas. Seguir Rectos

Attention 2 Rond-point Tout droit

Caution 2 roundabouts . Go straight

KM / 2

Precaución Rotonda . Seguir Recto

Rond-point Tout droit

Caution 2 roundabouts . Go straight

KM / 1

Giro dcha 90º

RVirage à droite 90º

Turn to the right 90º

META

900 mts longitud / Anchura 7 mts

Longueur 900 mts / largeur 7 mts

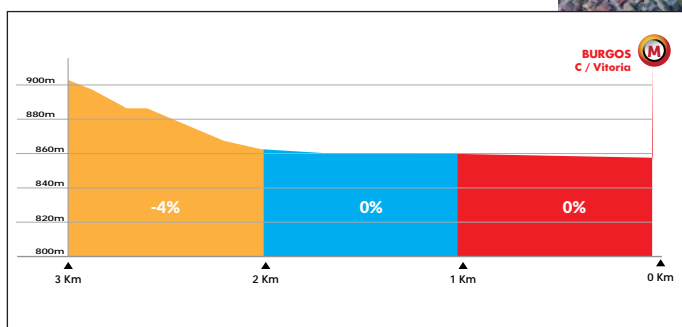
Length 900 m / Width 7 m

ACCESO SALIDA

Por A-1 dirección Madrid hasta salida 159. Seguir por CL-619 hasta Villalba de Duero.

Take the A-1 towards Madrid until exit 159. Follow the CL-619 to Villalba de Duero

ALTIMETRÍA



SALIDA NEUTRALIZADA



VILLALBA DE DUERO
"BURGOS DE LAS OPORTUNIDADES"




KM 0

Salida real. CL-619

41°41'18.2"N 3°46'16.4"W

41.688400, -3.771233



km 5,0

La Ventosilla

Bodega km 2,5



km 6,6

CL-619

Precaución señales en calzada
Continuar recto por CL-619



km 10,6

La Horra

Intersección con bandas sonoras
Continuar recto por CL-619

Cerrar calles km 9,8

Bodega km 13,7



km 17,3

Olmedillo de Roa

Bandas sonoras
Giro 90° a la derecha Resalto
Continuar por BU-P-1131



km 22,4 **Torresandino**

Cerrar cruce km 22,1
Travesía con 4 resaltos
Cerrar calles
Continuar por BU-P-1131
Caminos adyacentes



km 33,0 **Villafruela**

Cruce a la entrada. Continuar recto
PRECAUCIÓN travesía en descenso
PRECAUCIÓN asfalto zona central
PRECAUCIÓN paso estrecho en descenso
Continuar por BU-P-1041
Tramo de calzada estrecha durante 12 kms



km 41,2 **Espinosa de Cerrato**

Continuar recto por BU-P-1041
Cruces y caminos
Granja km 40,1
Cruce km 42,0



km 44,9 **Royuela de Río Franco**

Continuar recto por BU-P-1041
Cruce a la entrada km 44,9
Intersección a la salida km 45,6



km 50,5 **Torrepadre**

PRECAUCIÓN
descenso con curvas enlazadas
Travesía en descenso
Arena caminos



km 56,5 **Escuderos**

PRECAUCIÓN
puente estrecho
Continuar por BU-P-1012



km **62,9**

BU-P-1012

ROTONDA. Giro a la izquierda
Pasar por SENTIDO CONTRARIO

Continuar por BU-101

Agujeros centro nave Gravilla isletas




km **63,5**

Santa María del Campo

Giro 90° a la derecha

Continuar por BU-101

Bandas fresadas a la salida



km **71,3**

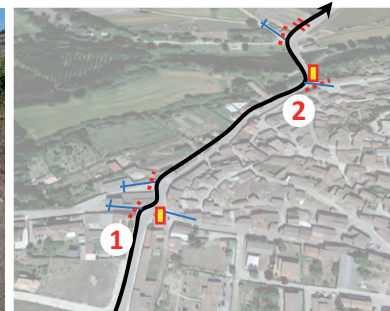

Pampliega (1)

2+2 bandas fresadas a la entrada

PRECAUCIÓN. Travesía estrecha en descenso

Cruce Ciadoncha km 66,9

Cruce Palazuelos de Muñó km 70,4



km **71,7**

Pampliega (2)

PRECAUCIÓN estrechamientos

PRECAUCIÓN puente estrecho 2+2 bandas fresadas a la salida

Cruces izquierda

Continuar por BU-101



km **73,8**

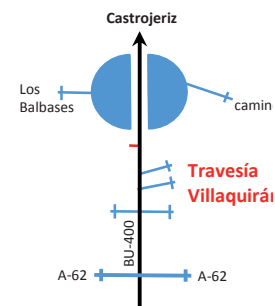
BU-101

Continuar recto por BU-400

Travesía Villaquirán de los Infantes

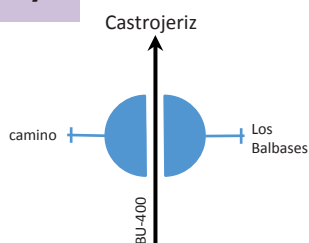
3 cruces izquierda

Rotonda Los Balbases km 75,3



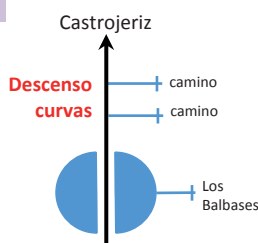
km **80,2**

BU-400



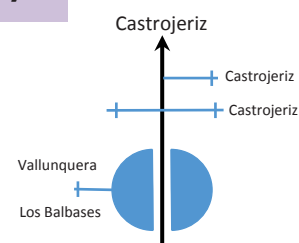
km **83,2**

BU-400



km **87,9**

BU-400

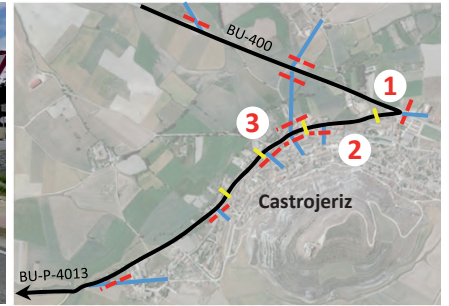




km **88,8**

Castrojeriz (1)

Giro pronunciado a la derecha
PRECAUCIÓN 4 pasos elevados
Travesía 1 km
Cerrar calles



km **89,4**

Castrojeriz (2)


Travesía con 4 pasos elevados
Cerrar cruce salida km 90,6
Continuar por BU-P-4013
CAMINO DE SANTIAGO



km **92,6**

BU-P-4013

Precaución paso estrecho en curva
CONVENTO DE SAN ANTON (S. XIV)
Tramo de calzada estrecha durante 9 kms
Cerrar cruce Villaquirán km 92



km **93,0**

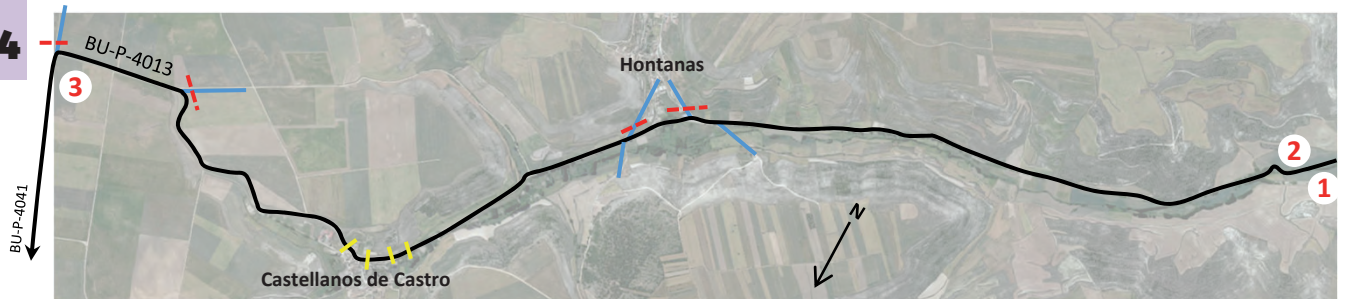
BU-904

PRECAUCIÓN firme irregular 1,5 km
PRECAUCIÓN estrechamiento km 94,0



km **102,4**

BU-P-4013



km **102,4**


BU-904

Giro 90° a la izquierda por carril izquierdo
Continuar por BU-P-4041



km **107,3** Villandiego

PRECAUCIÓN descenso con 3 resaltos
PELIGRO. Giro pronunciado en pendiente
Continuar por BU-P-4048
3 RESALTOS



km **110,1** Yudego

4 RESALTOS
Travesía con paso estrecho (<3m)



km **113,6**

Giro a la derecha
Señales en calzada
Continuar por N-120

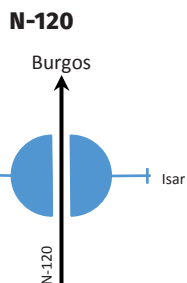


km **118,3** Villanueva de Argaño

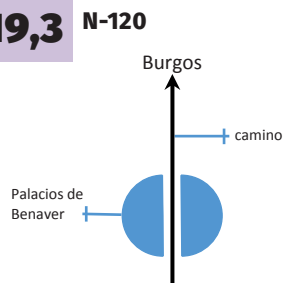
SI **SPRINT INTERMEDIO**



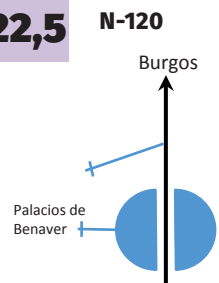
km **118,5**



km **119,3**



km **122,5**



km **125,8**

Las Quintanillas

Giro 90° a la izquierda
Travesía con 3 resaltos
Continuar por BU-V-6067



km **127,5**

Santa María Tajadura

PRECAUCIÓN travesía en descenso

PRECAUCIÓN paso estrecho

3 RESALTOS

Calles a la salida



km **130,4**

Pedrosa de Río Úrbel

PRECAUCIÓN travesía con curvas

Pasos estrechos

Cruces dcha. e izda.



km **132,8**

Lodoso (exterior)

Giro 90° a la derecha

PRECAUCIÓN puente estrecho km 133,2

Continuar hacia Mansilla de Burgos por BU-V-6067



km **135,5**

Mansilla de Burgos

PELIGRO estrechamiento

Incorporarse a BU-622



km **135,7**

BU-622

Continuar por BU-622

Cruce Las Rebolledas km 136



km **138,7**

BU-622



ALTO DEL AGUILÓN
GPM 3ª Categoría




km **142,1** Arroyal

Precaución travesía con paso estrecho

PRECAUCIÓN 1+2 pasos elevados

Cruces Marmellar km 140,1 y 140,3

Cruce a la salida (izda.) km 142,6



km **145,3** Quintanadueñas

4 RESALTOS

Cruce a la salida (izda.) km 146



km **146,1** BU-622

ROTONDA

Precaución gravilla

Continuar por vía de servicio



km **146,8** BU-904

2 RESALTOS

PRECAUCIÓN paso estrecho hacia rotonda

ROTONDA. Tomar primera salida

Continuar por Avenida de la Industria



km **147,6** Avenida de la Industria

ROTONDA

Tomar por lado derecho

Continuar recto por Avda. de la Industria



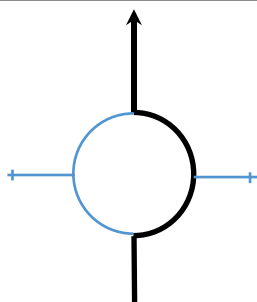
km **148,2** Avenida de la Industria

ROTONDA

Tomar por lado derecho

Continuar recto por Avda. de la Industria

BURGOS, 50 AÑOS DE INDUSTRIA



km **148,7**

Glorieta José María Yartu

ROTONDA

Tomar por lado derecho

Continuar recto por Avda. de la Industria



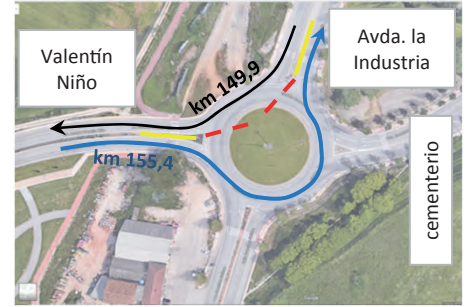
km **149,9**

Avenida de la Industria

ROTONDA

Giro a la derecha

Continuar por Avda. de Valentín Niño



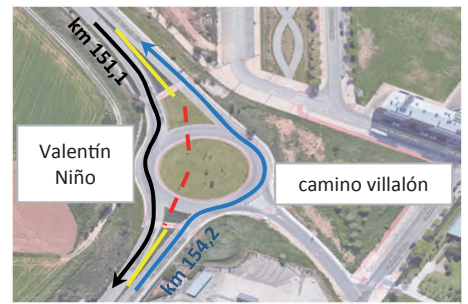
km **151,1**

Glorieta Iberdrola

ROTONDA

Tomar primera salida a la derecha

Continuar por Avda. de Valentín Niño



km **152,6**

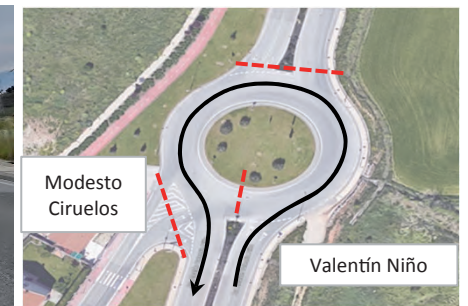
Glorieta Barriada San Juan

ROTONDA

PRECAUCIÓN giro 180°

Continuar por BU-901

Cerrar salida Barriada



km **154,2**

Glorieta Iberdrola

ROTONDA

Giro a la izquierda

Continuar por Avda. de Valentín Niño



km **155,4**

Glorieta Juan Gil

Giro a la izquierda

PRECAUCIÓN puente estrecho

Continuar por BU-901




km **156,8** Glorieta J. M^a Yartu

Giro 90° a la derecha
Continuar por Calle Alfoz de Bricia



km **157,1** Calle Alfoz de Bricia

ROTONDA
Continuar recto por lado derecho
Continuar por calle Alfoz de Bricia



km **157,5** Calle Alfoz de Bricia

ROTONDA
Continuar recto por lado derecho
Continuar por calle Alfoz de Bricia



km **158,1** Calle Alfoz de Bricia

ROTONDA
Tomar 1^a salida a la derecha
Incorporarse a N-627 dirección Burgos
3 kms a Meta



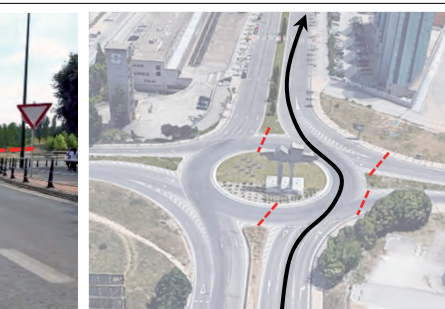
km **158,7** BURGOS. Avenida de Cantabria

Continuar recto por 2 carriles izquierdos
Precaución descenso pronunciado
Cerrar acceso + salida Centro Comercial



km **159,1** BURGOS.
Avenida de Cantabria


PRECAUCIÓN ROTONDA EN DESCENSO
Tomar por lado derecho
Continuar recto por Avda. Cantabria



km **159,5**

BURGOS
Avenida de Cantabria


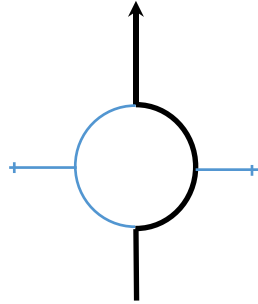
PRECAUCIÓN descenso pronunciado
ROTONDA. Continuar recto
Continuar recto por Avda. Cantabria
Cerrar calles lado derecho



km **160,4**

BURGOS. Avenida de Cantabria

ROTONDA. Continuar recto
Continuar recto por Avenida de Cantabria
Cerrar calles lado derecho



km **160,8**

BURGOS

Avenida de Cantabria

1 km a META
Giro 90° a la derecha
Continuar por Calle Vitoria



km **161,5**

BURGOS. Calle Vitoria


Continuar recto por Calle Vitoria
Desvío vehículos por calle Puente Gasset
300 m a META



km **161,7**

BURGOS. Calle Vitoria

Continuar recto por Calle Vitoria
100 m a META



km **161,8**



META. BURGOS
Calle Vitoria



OÑA Y POZA DE LA SAL

Os dan la Bienvenida



AYUNTAMIENTO
OÑA

MÁS INFO:



AYUNTAMIENTO
POZA DE LA SAL

MÁS INFO:



DATOS DE LA ETAPA

SALIDA 1^{ER} EQUIPO // DEPART 1^{ER} EQUIPE:	15:27
MEDIA HORARIA PROBABLE // MOYENNE HORAIRE PROBABLE	46 Km/h
TIEMPO PROBABLE // TEMPS PRÈVU:	17 MIN.
SALIDA ÚLTIMO EQUIPO // DEPART DERNIER EQUIPE:	16:27
LLEGADA ÚLTIMO EQUIPO // ARRIVÉE DERNIER EQUIPE:	16:42
INTERVALO ENTRE EQUIPOS // INTERVALLE :	5 MIN.
CIERRE CONTROL // FERMETURE DE CONTRÔLE	40%

KILÓMETROS		ITINERARIO / ITINÉRAIRE	HORARIO PREVISTO		
RECORRIDOS parcourus	POR RECORRER à parcourir		50 Km/h	52 Km/h	54 Km/h
		OÑA	16:27	16:27	16:27
0	13,1	Calle CONVENTO	16:27	16:27	16:27
0,1	13	Calle ESTUDIO	16:28	16:28	16:28
0,1	13	Plaza PADRE CERECEDA	16:28	16:28	16:28
0,1	13	Calle AGUA	16:28	16:28	16:28
0,3	12,8	Incorporación N-232	16:28	16:28	16:28
3,1	10	Giro dcha. por BU- P-5028 puente	16:32	16:31	16:31
3,9	9,2	TERMINÓN	16:33	16:33	16:32
5,8	7,3	CASTELLANOS DE BUREBA Precaución Paso estrecho PUENTE	16:35	16:35	16:35

— RAÍCES DE CASTILLA —

8,1	5	 SALAS DE BUREBA Precaución Paso estrecho	16:38	16:38	16:38
10,6	2,5	Incorporación CL-663	16:42	16:41	16:41
12,5	0,6	POZA DE LA SAL	16:44	16:44	16:43
12,65	0,45	Incorporación CL-633	16:45	16:44	16:43
12,7	0,4	Calle ANTONIO URCELAY	16:45	16:44	16:43
12,75	0,35	Calle CALVARIO	16:45	16:44	16:43
12,84	0,26	Camino SAN ROQUE	16:45	16:44	16:43
12,9	0,2	Calle DE LA CALZADA	16:45	16:44	16:44
13,1	0	 META. PLAZA MAYOR	16:45	16:45	16:44

SÍGUENOS EN NUESTRAS REDES SOCIALES



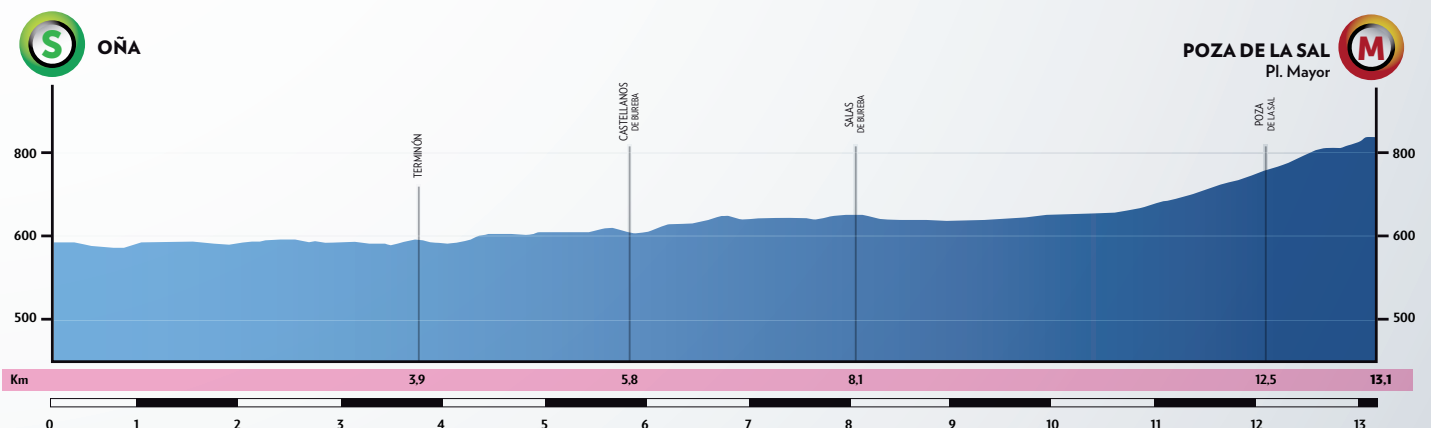
VueltaBurgos



VueltaBurgos



vueltaburgos



Recorrido 13,1 km

POZA DE LA SAL
PL. MAYOR

OÑA
PL. MAYOR

INCORPORACIÓN / CL-633

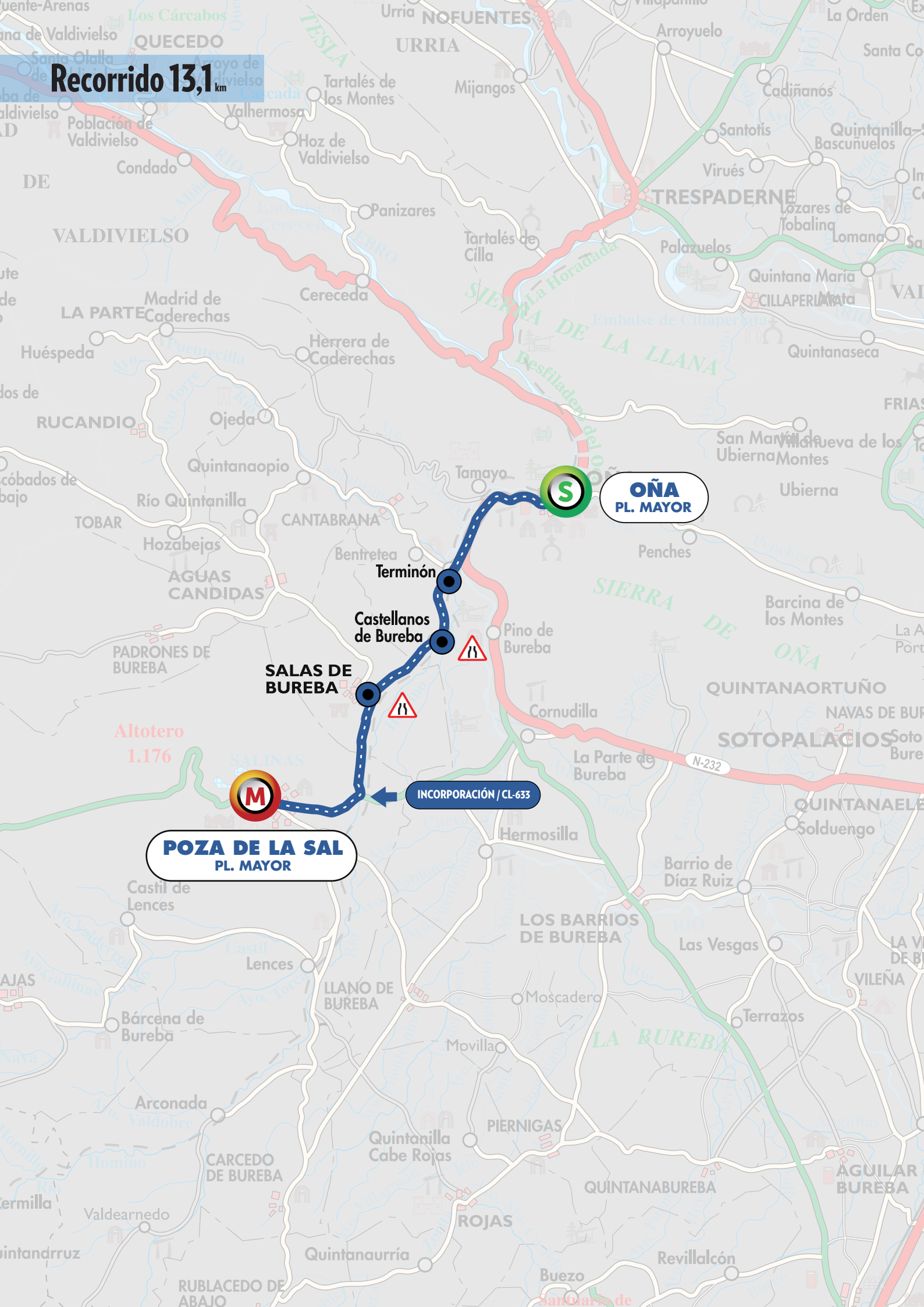
Altotero
1.176



Terminón

Castellanos de Bureba

SALAS DE BUREBA



— RAÍCES DE CASTILLA —

SALIDA



- Salida Neutralizada**
Départ
- Coches de equipo**
Vehicules des équipes
- Control de firmas**
Signatures
- PPO**
(punto de paso obligatorio)



PPO - 2ª ETAPA

ACCESO SALIDA

Por A-1 dirección Vitoria hasta salida 36 Briviesca. Coger CL-632 hasta Cornudilla. Seguir por N-232 hasta Oña.
Take the A-1 towards Vitoria until exit 36 Briviesca. Take CL-632 to Cornudilla. Follow the N-232 to Oña.

LLEGADA



- Meta**
Arrive
- Comentaristas**
Commentateurs
- Podium**
- Prensa**
Presse
- Control médico**
Contrôle médicale
- Jurado técnico**
Comisaires
- Unidades de Televisión**
TV



Parking Autobuses Llegada - EQUIPOS



OÑA


PLAZA MAYOR

MONASTERIO DE SAN SALVADOR



KM 0


Oña
Calle Convento



km 0,1

Oña


Calle Convento



km 0,1

Oña. Plaza Padre Cereceda

Continuar por calle Guaña



km 0,1

Oña. Calle Guaña

Continuar por calle del Agua



km 0,2

Oña. Calle del Agua

Continuar por calle del Agua



km **0,3**

Oña. Calle del Agua


PRECAUCIÓN canal vierteaguas
Incorporarse a N-232



km **0,3**

Oña. Calle de Ronda - N-232

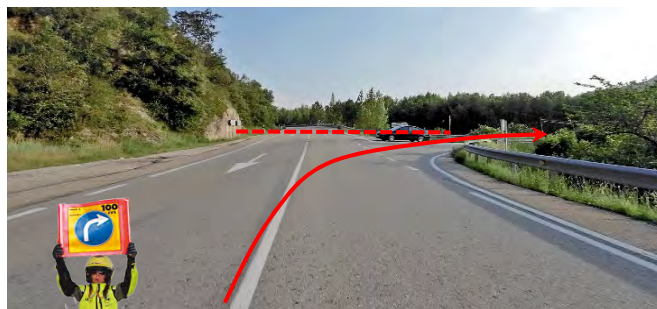
Continuar por N-232



km **3,2**

N-232


Giro 90° a la derecha
Continuar por BU-P-5028
PRECAUCIÓN puente estrecho



km **3,9**

Terminón (exterior)

Continuar recto por BU-P-5028



km **5,8**

Castellanos de Bureba

PRECAUCIÓN doble curva
PRECAUCIÓN puente estrecho



km **6,8**

BU-P-5028

CONTROL DE CRONOMETRAJE



km **7,9**

Salas de Bureba (1)

PRECAUCIÓN paso estrecho 3,8m



km **8,0**

Salas de Bureba (2)



km **8,1**

Salas de Bureba (3)

PRECAUCIÓN estrechamiento 3,8m
CL-663



km **10,6**

CL-663



km **11,1**

ALBERGUE VIRGEN DE PEDRAJAS



km **12,6**

Poza de la Sal

Continuar por calle Antonio Urcelay



km **12,7**

Poza de la Sal. Calle Antonio la Sal Urcelay

Continuar por calle Calvario



km **13,0**

Poza de la Sal. Calle Calvario

Giro 90° a la derecha

Desvío vehículos por camino de San Roque

Continuar por camino de San Roque



km **13,0**

Poza de la Sal. Camino de de San Roque

Giro 90° a la derecha

Continuar por calle de la Calzada



km **13,1**



META
POZA DE LA SAL
CALLE DE LA CALZADA



POZA DE LA SAL

PLAZA MAYOR





BMW MOTORRAD BURGOCAR

CONCESIONARIO MOTORRAD EN BURGOS

LA MOTO DE LA



XLV. EDICIÓN MASCULINA

**VUELTA
A BURGOS**

Ctra. de Logroño km109. 09007 Burgos - España - Tel.: 947 484 350

www.burgocar.es

SARGENTES DE LA LORA Y VILLARCAYO MCV

Os dan la Bienvenida



AYUNTAMIENTO

SARGENTES DE LA LORA

MÁS INFO:



AYUNTAMIENTO

VILLARCAYO MCV

MÁS INFO:



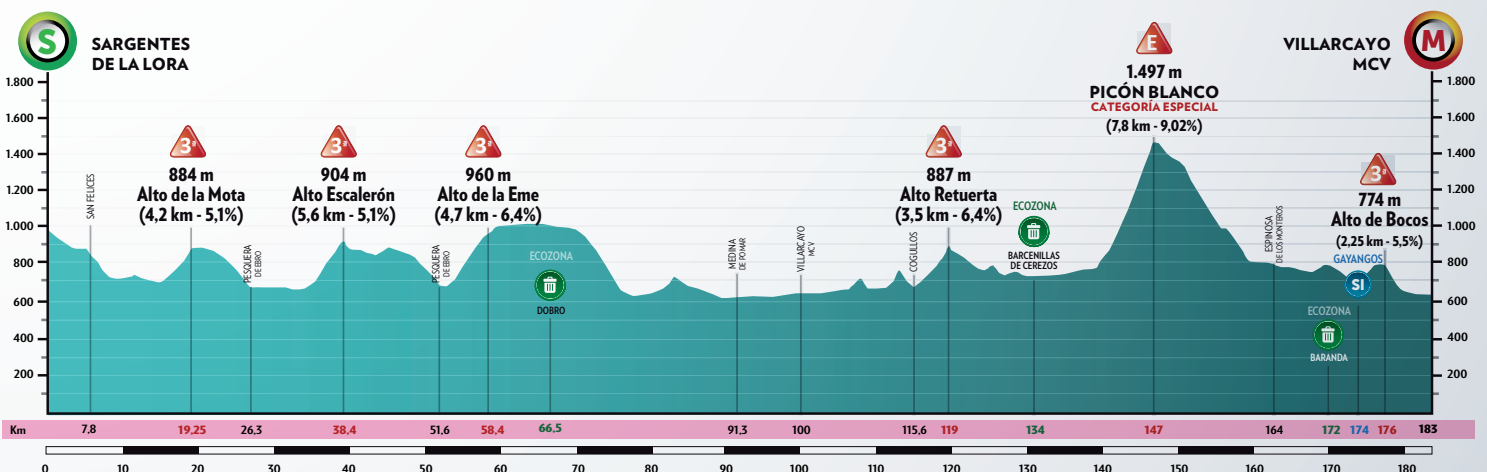
DATOS DE LA ETAPA

CONTROL DE FIRMAS // SIGNATURES	10:48-11:48
LLAMADA // APPEL	11:53
SALIDA NEUTRALIZADA (1,2 KM) // DÉPART FICTIF (1,2 KM)	11:58
SALIDA REAL // DÉPART RÉEL	12:03
MEDIA HORARIA PROBABLE // MOYENNE HORAIRE PROBABLE	39 Km/h
LLEGADA ESTIMADA // ARRIVÉE PRÉVUE	16:45
CIERRE CONTROL // FERMETURE DE CONTRÔLE	20%

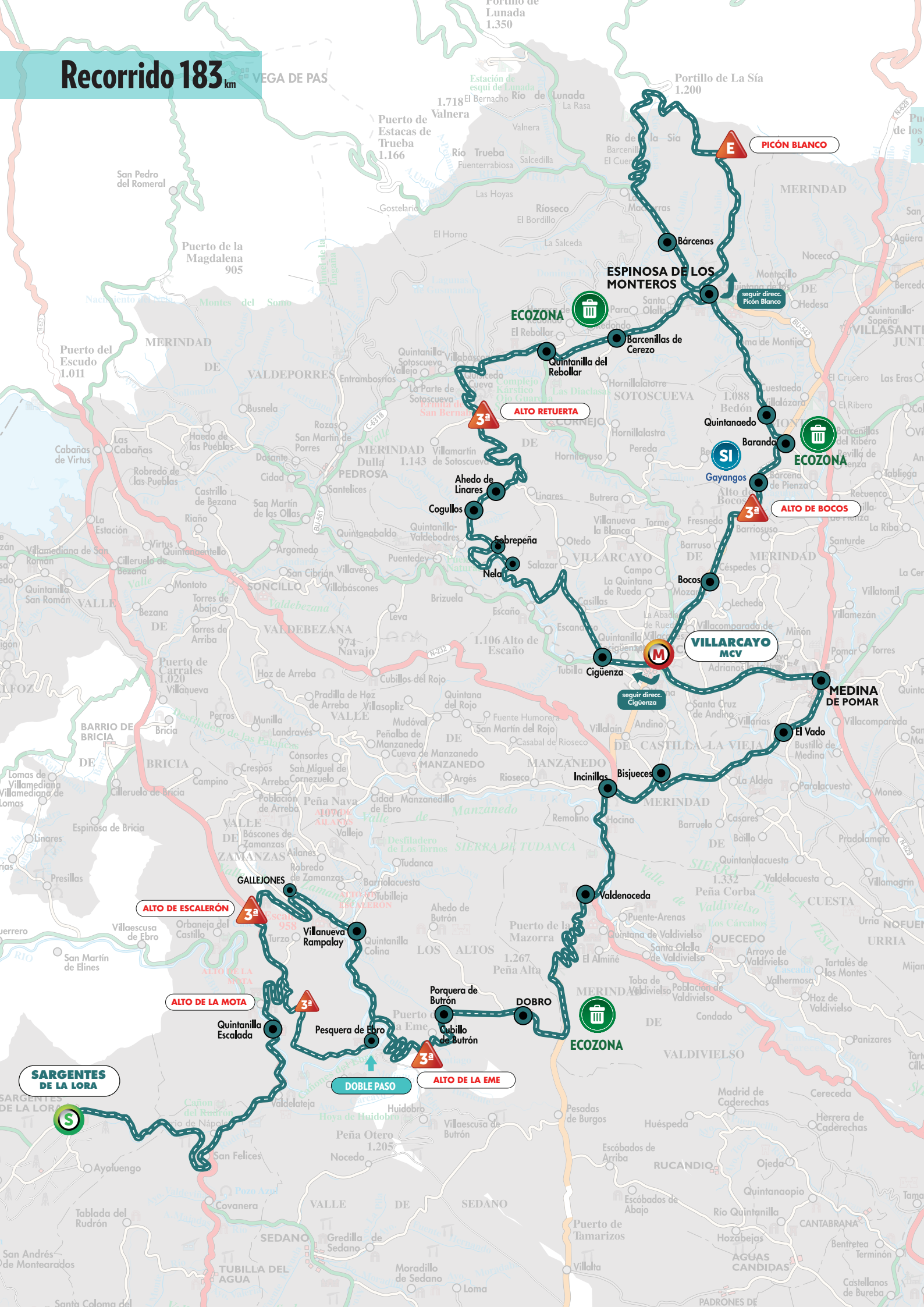
KILÓMETROS		ITINERARIO / ITINÉRAIRE	HORARIO PREVISTO		
RECORRIDOS parcourus	POR RECORRER à parcourir		37 Km/h	39 Km/h	41 Km/h
0	183	SALIDA. SARGENTES DE LA LORA por BU-V-6222	12:03	12:03	12:03
7,8	175,2	Giro izda. por N-623 SAN FELICES	12:16	12:15	12:14
15	168	QUINTANILLA ESCALADA. Comienza Puerto	12:27	12:26	12:25
15,7	167,3	Giro dcha. por BU-V-5143	12:28	12:27	12:26
19,25	163,75	ALTO DE LA MOTA - GPM 3ª	12:34	12:33	12:31
26,3	156,7	PESQUERA DE EBRO Precaución. Puente estrecho. Seguir por BU-V-5145.	12:46	12:43	12:41
32	151	QUINTANILLA COLINA por BU-V-5146	12:55	12:52	12:50
33	150	VILLANUEVA RAMPALAY. Comienza Puerto	12:56	12:54	12:51
35	148	GALLEJONES	13:00	12:57	12:54
38,4	144,6	ALTO ESCALERÓN - GPM 3ª	13:05	13:02	12:59
40	143	Giro izda. N-623	13:08	13:05	13:02
43,4	139,6	Giro izda. BU-V-5143	13:13	13:10	13:06
51,6	131,4	PESQUERA DE EBRO Precaución puente estrecho. Seguir por BU-V-5143	13:27	13:22	13:18
53,6	129,4	Comienza Puerto	13:30	13:25	13:21
58,4	124,6	ALTO DE LA EME. GPM 3ª	13:38	13:33	13:28
58,5	124,5	CUBILLO DEL BUTRÓN	13:38	13:33	13:29
61	122	PORQUERA DEL BUTRÓN	13:42	13:37	13:32
64,5	118,5	DOBRO	13:48	13:42	13:37
66,5	116,5	Giro izda. por CL-629 - ECOZONA -	13:51	13:45	13:40
68	115	Descenso. Puerto de la Mazorra	13:53	13:48	13:42
76	107	VALDENOCEDA. Seguir por N-232	14:06	14:00	13:54
81,5	101,5	INCINILLAS. Giro dcha. por BU-V-5601	14:15	14:08	14:02
83,8	99,2	BISJUECES	14:19	14:12	14:06
89	94	EL VADO. Precaución. Puente estrecho	14:27	14:20	14:13

— **GEOPARQUE - MERINDADES** —

91,3	91,7	Precaución. Travesía. MEDINA DE POMAR. Seguir por CL-628	14:31	14:23	14:17
100	83	Precaución. Travesía. VILLARCAYO. Seguir por BU-561	14:45	14:37	14:29
102,7	80,3	CIGÜENZA. Giro dcha. por BU-V-5613	14:50	14:41	14:33
108,5	74,5	NELA	14:59	14:50	14:42
112,5	70,5	SOBREPEÑA	15:05	14:56	14:48
114,3	68,7	Giro dcha. por BU-V-5612	15:08	14:59	14:50
115,6	67,4	COGULLOS. Comienza puerto	15:10	15:01	14:52
117	66	AHEDO DE LINARES. Paso exterior	15:13	15:03	14:54
119	64	ALTO RETUERTA - GPM 3ª	15:16	15:06	14:57
123	60	Seguir recto. por BU-V-5626	15:22	15:12	15:03
126	57	CUEVA	15:27	15:17	15:07
127	56	VILLABASCONES. Giro dcha. por BU-526	15:29	15:18	15:09
128	55	QUISICEDO	15:31	15:20	15:10
132	51	QUINTANILLA DEL REBOLLAR	15:37	15:26	15:16
134	49	BARCENILLAS DE CEREZOS - ECOZONA -	15:40	15:29	15:19
138	45	Precaución. Paso a nivel	15:47	15:35	15:25
139	44	ESPINOSA DE LOS MONTEROS. Comienza puerto	15:48	15:37	15:26
147	36	PICÓN BLANCO - GPM - Categoría Especial	16:01	15:49	15:38
152	31	Precaución. Descenso peligroso. Giro izda. por BU-571	16:09	15:57	15:45
159	24	Giro izda. por BU-570	16:21	16:08	15:56
161	22	BÁRCENAS	16:24	16:11	15:59
164	19	ESPINOSA DE LOS MONTEROS. Giro dcha. por BU-V-5422	16:29	16:15	16:03
171	12	QUINTANAHEDO	16:40	16:26	16:13
172	11	BARANDA. Giro dcha. por CL-629 - ECOZONA -	16:42	16:28	16:15
174	9	GAYANGOS. SPRINT INTERMEDIO. Comienza Puerto	16:45	16:31	16:18
176	7	ALTO DE BOCOS - GPM 3ª	16:48	16:34	16:21
179	4	BOCOS	16:53	16:38	16:25
183	0	META. VILLARCAYO	17:00	16:45	16:31



Recorrido 183 km



— GEOPARQUE - MERINDADES —

SALIDA



LLEGADA





ÚLTIMOS KILÓMETROS

DERNIERES KILOMÈTRES
LAST KILOMETERS

PRECAUCIONES

KM / 3

Seguir recto anchura de 6 m
Suivre droite, largeur 6 mts.
Go straight. Width of 6 meters.

KM / 2,1

Giro dcha anchura 6 m
Virage à droite largeur de 6 m
Turn to the right. Width of 6 meters.

KM / 2

Precaución Rotonda . Seguir Recto
Suivre droite, largeur 6 mts.
Go straight. Width of 6 meters.

KM / 1

Seguir recto anchura de 6 m
Suivre droite, largeur 6 mts.
(300 m) - Giro derecha
Virage á droite. Right turn.
(265 m) - Giro izquierda
Virage á gauche. Left turn

META

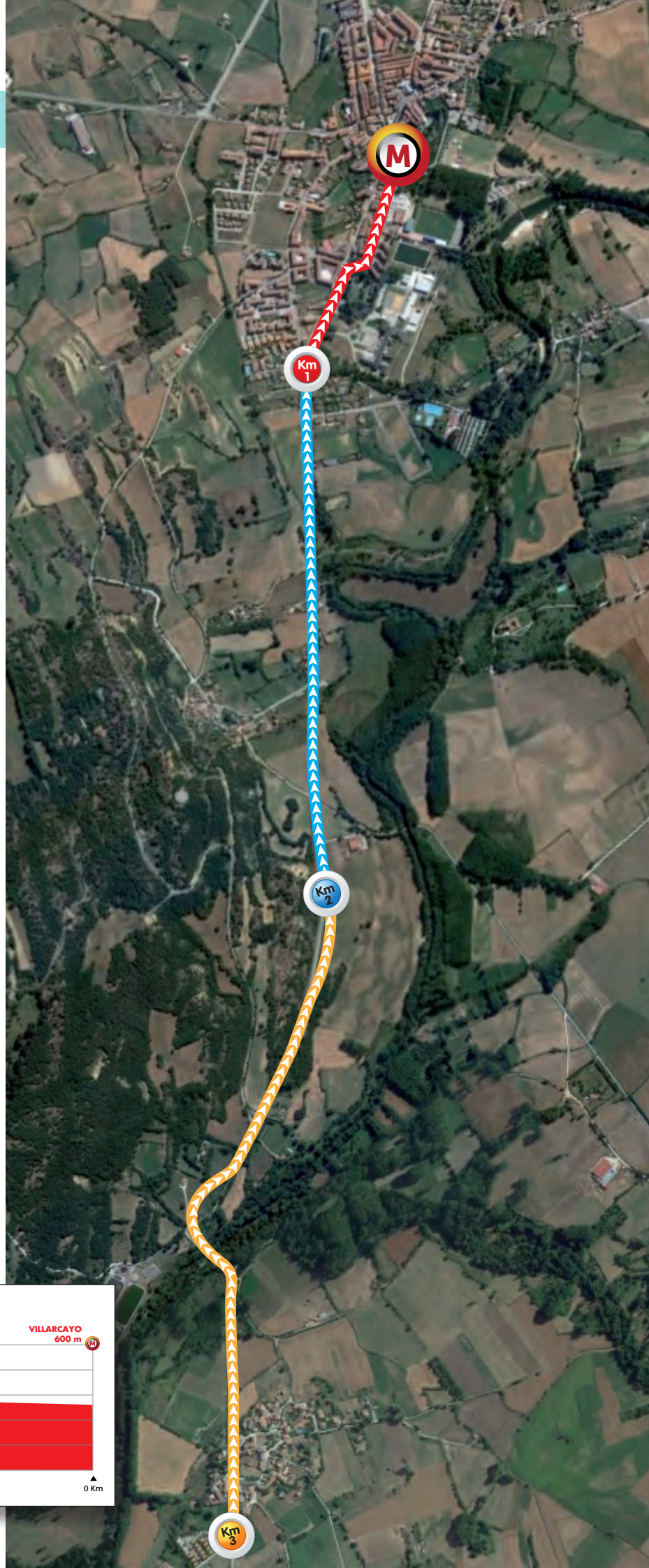
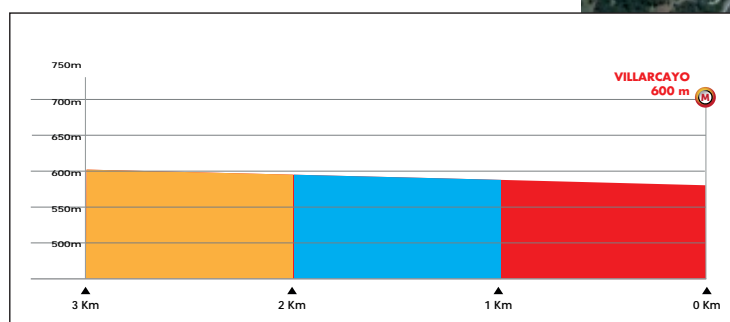
Recta de 260 m y 7 m de ancho.
Droite de 260 m et largeur 7 m
Straight of 260 m and 7 m wide

ACCESO SALIDA

Por A-73 y N-627 dirección Santander hasta Basconillos del Tozo. Seguir por BU-V- 6222 hasta Sargentos de la Lora.

Take the A-73 and N-627 towards Santander until Basconillos del Tozo. Follow BU-V-6222 to Sargentos de la Lora.

ALTIMETRÍA



SALIDA NEUTRALIZADA

SARGENTES DE LA LORA



CUNA DEL GRAN PEDAGOGO ANDRÉS MANJÓN

Museo del Petróleo



KM 0

Salida real. BU-V-6222

42°46'05.3"N 3°51'31.0"W

42.768150, -3.858600



km 8,3

San Felices del Rudrón

Continuar recto por N-623

Barrio de Nápoles km 8,9

Cruce Valdelateja km 12,6



km 15,0


Quintanilla Escalada

PRECAUCIÓN puente con doble curva

Cerrar parking + gasolinera

Cruce Escalada km 16,1

Comienza GPM



km 18,6

N-623

Giro a la derecha en rampa

Tramo de calzada estrecha durante 20 kms

Continuar por BU-V-5143



km 19,9

BU-V-5143

ALTO DE LA MOTA

GPM 3ª Categoría

PELIGRO descenso con sucesión de curvas

Arena en calzada




km **26,7** Pesquera de Ebro (1)

PELIGRO travesía en descenso
Estrechamiento con curvas
Giro pronunciado a la izquierda


MIRADOR DEL CAÑÓN DEL EBRO KM 25,3

Parking entrada Pesquera



km **26,9** Pesquera de Ebro (2)

PELIGRO travesía en descenso
Estrechamiento
Giro pronunciado a la derecha




km **27,0** Pesquera de Ebro (3)

PELIGRO puente estrecho con doble curva




km **27,7** BU-V-5143

Giro 90° a la izquierda
Continuar por BU-P-5145
Colina km 31,3
VALLE DE ZAMANZAS



km **32,1** Quintanilla-Colina

Travesía con estrechamiento
Continuar por BU-P-5145



km **32,4** BU-P-5145

Precaución curva a la izquierda
Continuar por BU-P-5145




km **33,2**

Villanueva Rampalay

Continuar recto por BU-P-5145

Comienza GPM



km **35,5**

Gallejones de Zamanzas

Travesía en ascenso

Cerrar calles

Cruce Gallejones-Ailanes km 35,3

Cruce Báscones km 35,8



km **38,9**

BU-P-5145



ALTO DEL ESCALERÓN

GPM 3ª Categoría




km **40,2**

BU-P-5145

Giro 90° a la izquierda

Continuar por N-623

Cruce Turzo km 42,7



km **43,6**

N-623

Giro pronunciado a la izquierda
PRECAUCIÓN cambio de pendiente en rampa

Continuar por BU-V-5143



km **51,8**


Pesquera de Ebro (1)

PELIGRO travesía en descenso

Estrechamiento con curvas

MIRADOR DEL CAÑÓN DEL EBRO
KM 50,3

Parking entrada Pesquera



km **52,1**

Pesquera de Ebro (2)

PELIGRO puente estrecho con doble curva

Cruce Valle Zamanzas km 52,7

Cruce Cortiguera km 54,7

Arena en calzada



km **57,0**

BU-V-5143



ALTO DE LA EME

GPM 3^a Categoría



km **58,5**

Cubillo del Butrón (exterior)

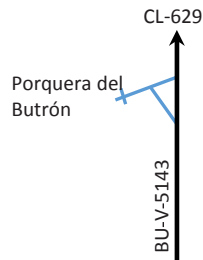
Giro a la derecha en rampa

Continuar por BU-V-5143



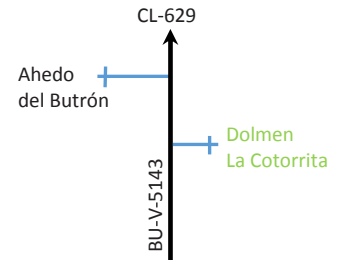
km **61,1**

Porquera del Butrón (exterior)



km **63,4**


BU-V-5143



km **64,4**

Dobro

Curva a la derecha
Travesía



km **65,5**

BU-V-5143

Giro 90° a la izquierda

Continuar por CL-629

Alto de La Mazorra


PRECAUCIÓN descenso pronunciado



km **76,3** Valdenoceda


Continuar recto por N-232
Puente con doble curva

DESFILADERO DE LOS HOCINOS




km **81,5** Incinillas

Giro 90° a la derecha
 Continuar por BU-V-5601
PRECAUCIÓN calzada estrecha 11 km



km **83,8** Bisjueces

PRECAUCIÓN travesía en descenso
CURVA CERRADA en descenso
Paso estrecho
 cruce Villalaín a la izquierda



km **88,8** El Vado

Doble curva en descenso
PELIGRO puente estrecho

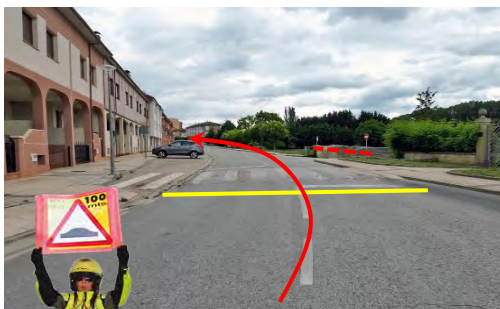
Travesía

Cruce Nofuentes km 90,7



km **92,1** Medina de Pomar (1)

Calle La Ronda
Precaución travesía 1km
Pasos elevados (5)





VUELTA A BURGOS

3^a ETAPA

SEGURIDAD EN RUTA

km 92,9

Medina de Pomar (2)

Paso elevado
Giro 90° a la izquierda
Plaza de toros: giro a la derecha



km 93,1

Medina de Pomar (3)

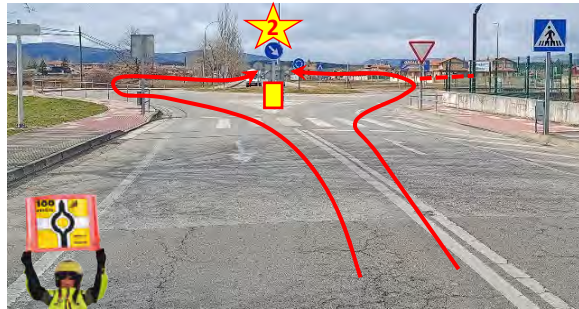
Giro 90° a la izquierda
Incorporarse a CL-628



km 94,0

Medina de Pomar (salida)

Precaución **ROTONDA**
Continuar recto por ambos lados
Señales a entrada y salida
Continuar recto por CL-628
Cerrar salida derecha



CL-628

km 96,1

km 97,4

km 97,9

km 98,7

km 100,7

km 100,8

Urbanización

Villarías

circuito

CL-628

Santa Cruz de Andino

Circunvalación

Villarcayo

Urbanización



Villanueva de Lastra

Quintanilla de los Adrianos

km 100,8

Villarcayo (1)

Precaución travesía
2 pasos elevados
Curvas enlazadas
Cerrar circunvalación



km 101,2

Villarcayo (2)

Leve giro a la izquierda
Continuar dirección Santelices



km **101,3** Villarcayo (3)


Calle Santa Marina

Precaución travesía. 2 resaltos

Recta salida con 4 resaltos

Continuar por BU-561

Cerrar calles urbanización y Horna (izda)




km **103,7** Cigüenza

Precaución travesía
Giro 90° a la izquierda

Precaución puente

BU-V-5613 calzada estrecha 11km



km **105,7** Casillas

Precaución travesía

Cruce camino Villarcayo km 106

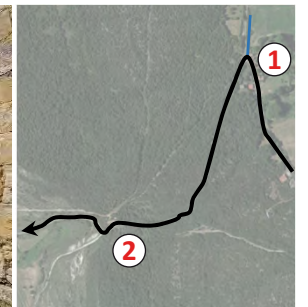


km **107,1** Salazar

PRECAUCIÓN


giro pronunciado a la izda.

Precaución rampa ascendente



km **107,8** ERMITA DE SAN BARTOLOMÉ

PELIGRO descenso pronunciado con curvas



km **108,7** Merindad de Sotoscueva

Precaución desvío con curva a la derecha

Continuar dirección Nela

Gravilla



km **111,7**

Nela

Precaución travesía en ascenso
PRECAUCIÓN paso estrecho

Ermita y mirador km 113



km **113,3**

Sobrepeña

PRECAUCIÓN curvas en descenso
Travesía en descenso

PELIGRO doble giro dcha.-izda.

Gravilla caminos



km **114,8**

BU-V-5612

Giro 90° a la derecha
Continuar por BU-V-5612



km **116,1**

Cogullos

Precaución paso estrecho

Giro 90° a la izquierda

Continuar por BU-561

Comienza GPM



km **117,6**

Ahedo de Linares (exterior)

Continuar por desvío a la derecha
PRECAUCIÓN curvas cerradas



km **118,4**

Ahedo de Linares (exterior)

Curvas 90° a izda. y dcha.



km 119,5

BU-V-5612

Curvas cerradas en ascenso pronunciado
Continuar recto por BU-V-5612 dirección Cueva



km 120,2

BU-V-5612



ALTO DE RETUERTA
GPM 3ª Categoría


PRECAUCIÓN descenso pronunciado con curvas cerradas



km 120,9

BU-V-5612

PELIGRO curva 180° a la dcha



km 123,5

BU-V-5612

Continuar recto por BU-V-5626



km 125,0

Ojo Guareña


PRECAUCIÓN descenso pronunciado
Curvas cerradas enlazadas
Calzada estrecha 1 km



km 127,5

Villabáscones de Sotoscueva

Giro a la derecha
Continuar por BU-526 dirección Espinosa de los Monteros



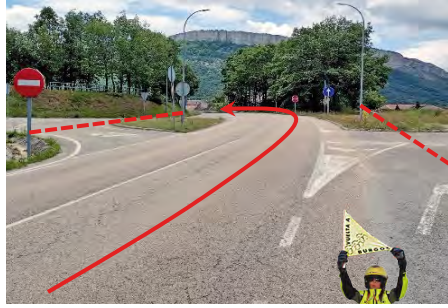
km **128,3** Quisicedo

Travesía
Precaución curvas enlazadas en descenso
 Continuar recto por BU-526
 Firme desnivelado en el centro km 129,6




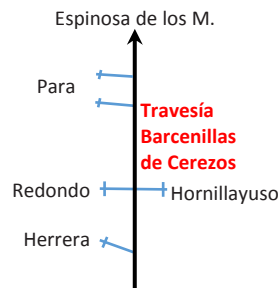
km **131,9** Quintanilla del Rebollar

Travesía
 Continuar recto por BU-526
 Cerrar cruces Cornejo + Redondo
 Cruce Herrera km 133,1



km **134,6** Barcenillas de Cerezos

Travesía
 Continuar recto por BU-526
 Cerrar cruces Para 135,3 y 136




km **137,6** BU-526

Paso a nivel sin barreras
 Cruce Santa Olalla (izda)



km **138,5** Espinosa de los Monteros (1)

TRAVESÍA
 Paso elevado
 Puente estrecho
 Giro 90° a la derecha km 138,9



km **139,0** Espinosa de los Monteros (2)

Giro a la izquierda
Estrechamiento
 Calle de los Monteros



km **139,1**

Espinosa de los Monteros (3)

Giro a la izquierda
Calle de Gallemo
Giro a la derecha



km **139,3**

Espinosa de los Monteros (4)

Continuar por C/ de Gallemo
Giro a la izquierda en rampa
Precaución rejilla + resalto

Comienza GPM



km **147,2**

Picón Blanco



ALTO DEL PICÓN BLANCO
GPM Categoría Especial

PRECAUCIÓN descenso expuesto con curvas cerradas



km **149,4**

Parque eólico

Descenso **PELIGROSO**



km **150,8**

Picón Blanco


Descenso **PELIGROSO**
Continuar hasta Portillo de La Sía (2)



km **151,8**

Portillo de La Sía

Giro a la izquierda
Incorporarse a BU-571
Descenso **PELIGROSO**



km **152,9** BU-571

Precaución varios estrechamientos
Descenso con curvas enlazadas



km **157,3** Picón Blanco

PELIGRO estrechamiento




km **158,9** BU-571

Giro 90° a la izquierda
Incorporarse a BU-570
Precaución puente estrecho



km **161,4** Bárcenas

TRAVESÍA
Precaución puente estrecho




km **163,6** Espinosa de los Monteros (1)

Travesía 1,5 kms
Resaltos
163,7: continuar recto por BU-570



km **163,9** Espinosa de los Monteros (2)

Travesía
Estrechamiento tras curva
km 164,1 giro a la derecha
Precaución rejilla transversal
Continuar por BU-V-5422



km 165,2

BU-V-5422

PRECAUCIÓN
calzada estrecha 7 kms
Precaución puentes estrechos en descenso



km 168,9

Cuestaedo (exterior)

Continuar por BU-V-5422
Cerrar dos entradas/salidas a la dcha



km 170,6

Quintanahedo

PRECAUCIÓN
travesía en descenso con curvas
Resalto a entrada y salida



km 170,9

BU-V-5422

Resalto
Precaución doble curva en descenso



km 171,7

Baranda

Travesía
Giro 90° a la derecha
Incorporarse a CL-629
11,4 kms a Meta



km 173,9


Gayangos



SPRINT INTERMEDIO

Comienza GPM

Cerrar cruces Bárcena de Pienza + Bedón



km **176,0** CL-629



ALTO DE BOCOS
GPM 3ª Categoría
PRECAUCIÓN descenso pronunciado
7,3 kms a Meta




km **178,2** Bocos

Travesía
Cerrar cruces Barruso + Céspedes




km **181,3** CL-629

Continuar recto por CL-629
2 kms a Meta
Cerrar cruces Torme + Villacomparada



km **182,4** Villarcayo (1)

Paso elevado
Desvío vehículos 550 m a Meta
Cerrar salida Estación Bus



km **182,9** Villarcayo (2)

Doble curva de 90° derecha-izquierda
300 m a meta



km **183,3**



META
VILLARCAYO (MCV)
CALLE SIGIFREDO ALBAJARA



STA. GADEA DEL CID Y PRADOLUENGO

Os dan la Bienvenida



AYUNTAMIENTO DE
STA. GADEA DEL CID

MÁS INFO:



AYUNTAMIENTO DE
PRADOLUENGO

MÁS INFO:



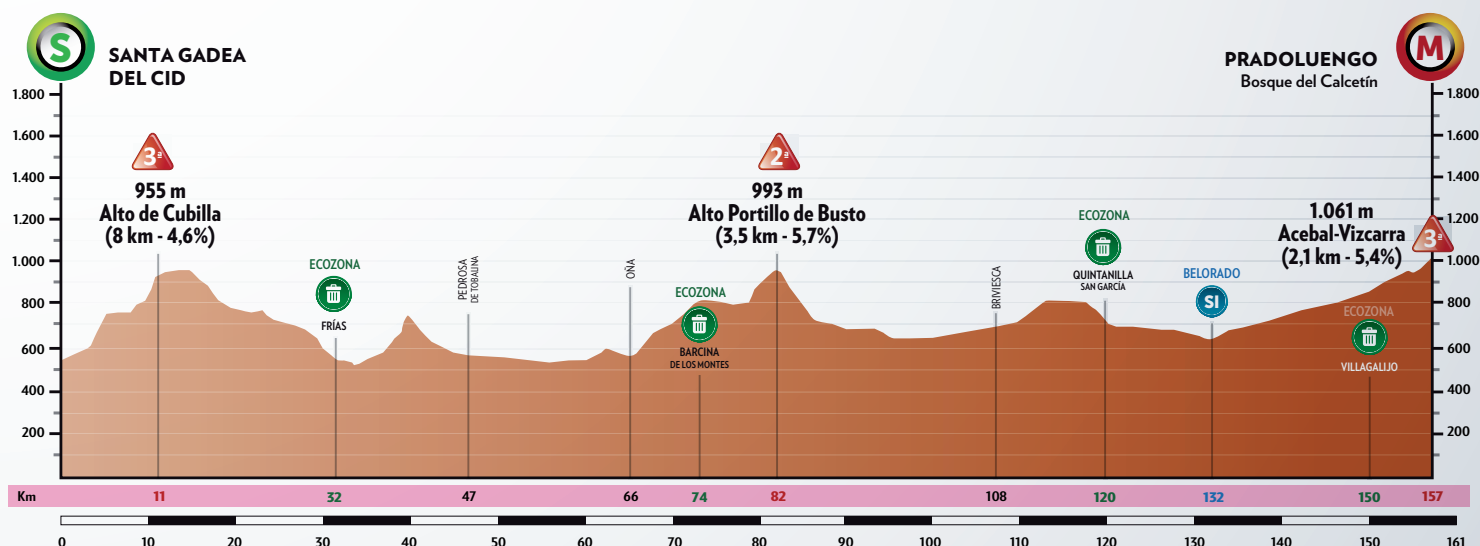
DATOS DE LA ETAPA

CONTROL DE FIRMAS // SIGNATURES	11:45-12:45
LLAMADA // APPEL	12:50
SALIDA NEUTRALIZADA (2,1 KM) // DÉPART FICTIF (2,1 KM)	12:55
SALIDA REAL // DÉPART RÉÈL	13:00
MEDIA HORARIA PROBABLE // MOYENNE HORAIRE PROBABLE	42 Km/h
LLEGADA ESTIMADA // ARRIVÉE PRÉVUE	16:45
CIERRE CONTROL // FERMETURE DE CONTRÔLE	10%

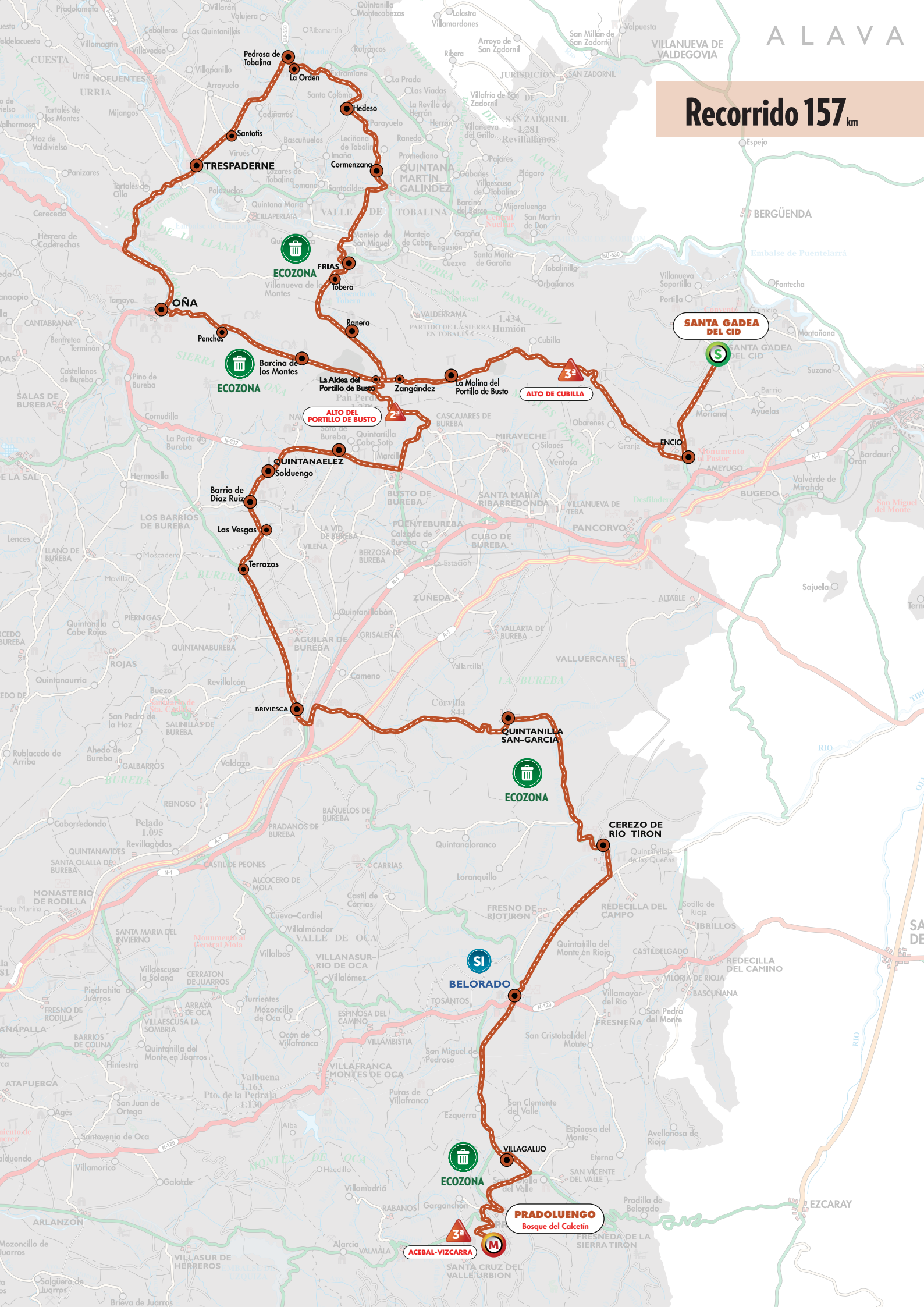
KILÓMETROS		ITINERARIO / ITINÉRAIRE	HORARIO PREVISTO		
RECORRIDOS parcourus	POR RECORRER à parcourir		40 Km/h	42 Km/h	44 Km/h
0	157	 SANTA GADEA DEL CID. Salida por BU-525	13:00	13:00	13:00
2,9	154,1	 ENCIO. Precaución resaltos. Giro dcha. Comienza puerto	13:05	13:04	13:04
3,2	153,8	 Precaución. Paso canadiense	13:05	13:05	13:05
11	146	 ALTO DE CUBILLA - GPM 3ª	13:17	13:16	13:15
12	145	 Precaución. Paso canadiense	13:18	13:17	13:17
13	144	 Precaución. Paso canadiense	13:20	13:19	13:18
14	143	Seguir recto direcc. La Aldea	13:21	13:20	13:19
19	138	LA MOLINA DEL PORTILLO DE BUSTO	13:29	13:27	13:26
22	135	ZANGÁNDEZ	13:33	13:32	13:30
23	134	LA ALDEA. Giro dcha. por BU-504	13:35	13:33	13:32
26,6	130,4	RANERA	13:40	13:38	13:36
30	127	TOBERA	13:45	13:43	13:41
32	125	Giro izda. FRÍAS - ECOZONA - 	13:48	13:46	13:44
36	121	Giro dcha. por BU-530 y giro izda. dirección Cormenzana	13:54	13:52	13:49
37	120	Giro izda. por BU-532. Giro izda. dirección Cormenzana	13:56	13:53	13:51
37,5	119,5	CORMENZANA	13:56	13:54	13:51
42	115	HEDESO	14:03	14:00	13:57
43	114	Giro izda. dirección Extramiana	14:05	14:02	13:59
45	112	Giro izda. por BU-532	14:08	14:05	14:02
47	110	LA ORDEN Y PEDROSA DE TOBALINA. Giro izda. por BU-550	14:11	14:07	14:04
52	105	SANTOTIS	14:18	14:15	14:11
54	103	TRESPADERNE. Seguir por BU-629	14:21	14:17	14:14

— PUEBLOS CON HISTORIA —

61	96	Giro izda. Seguir por N-232	14:32	14:27	14:23
66	91	OÑA. Giro izda. por BU-V-5203. Comienza puerto	14:39	14:35	14:30
70	87	PENCHES	14:45	14:40	14:36
74	83	BARCINA DE LOS MONTES - ECOZONA - 	14:51	14:46	14:41
78	79	LA ALDEA. Giro dcha. por BU-504	14:57	14:52	14:47
82	75	 ALTO DEL PORTILLO DE BUSTO - GPM 2ª	15:03	14:57	14:52
87	70	Giro dcha. por N-232	15:11	15:05	14:59
90	67	QUINTANAÉLEZ	15:15	15:09	15:03
93	64	Giro izda. por BU-V-5113	15:20	15:13	15:07
94	63	SOLDUENGO	15:21	15:15	15:08
96	61	BARRIO DE DÍAZ RUÍZ	15:24	15:17	15:11
98	59	LAS VEGAS. Giro dcha. por Ctra. Terrazos	15:27	15:20	15:14
100	57	Giro izda. TERRAZOS. Seguir por CL-632	15:30	15:23	15:17
108	49	 BRIVIESCA. Precaución travesía Salida ciudad por BU-720	15:42	15:35	15:27
120	37	QUINTANILLA SAN GARCÍA - ECOZONA - 	16:00	15:52	15:44
130	27	CEREZO DE RÍO TIRÓN	16:15	16:06	15:57
132	25	 SPRINT INTERMEDIO. Giro dcha direcc. BELORADO	16:18	16:09	16:00
140	17	BELORADO. Seguir por BU-811	16:30	16:20	16:11
149	8	Giro izda. por BU-812	16:44	16:33	16:23
150	7	VILLAGALIJO - ECOZONA - 	16:45	16:35	16:25
151,5	5,5	Giro dcha. por BU-811	16:47	16:37	16:27
154	3	PRADOLUENGO. Travesía Ciudad Comienza Puerto. Seguir por BU-813	16:51	16:40	16:30
155,75	1,25	Giro izda. Acebal - Vizcarra	16:54	16:43	16:33
157	0	 META. GPM 3ª Acebal - Vizcarra  BOSQUE DEL CALCETÍN	16:56	16:45	16:34






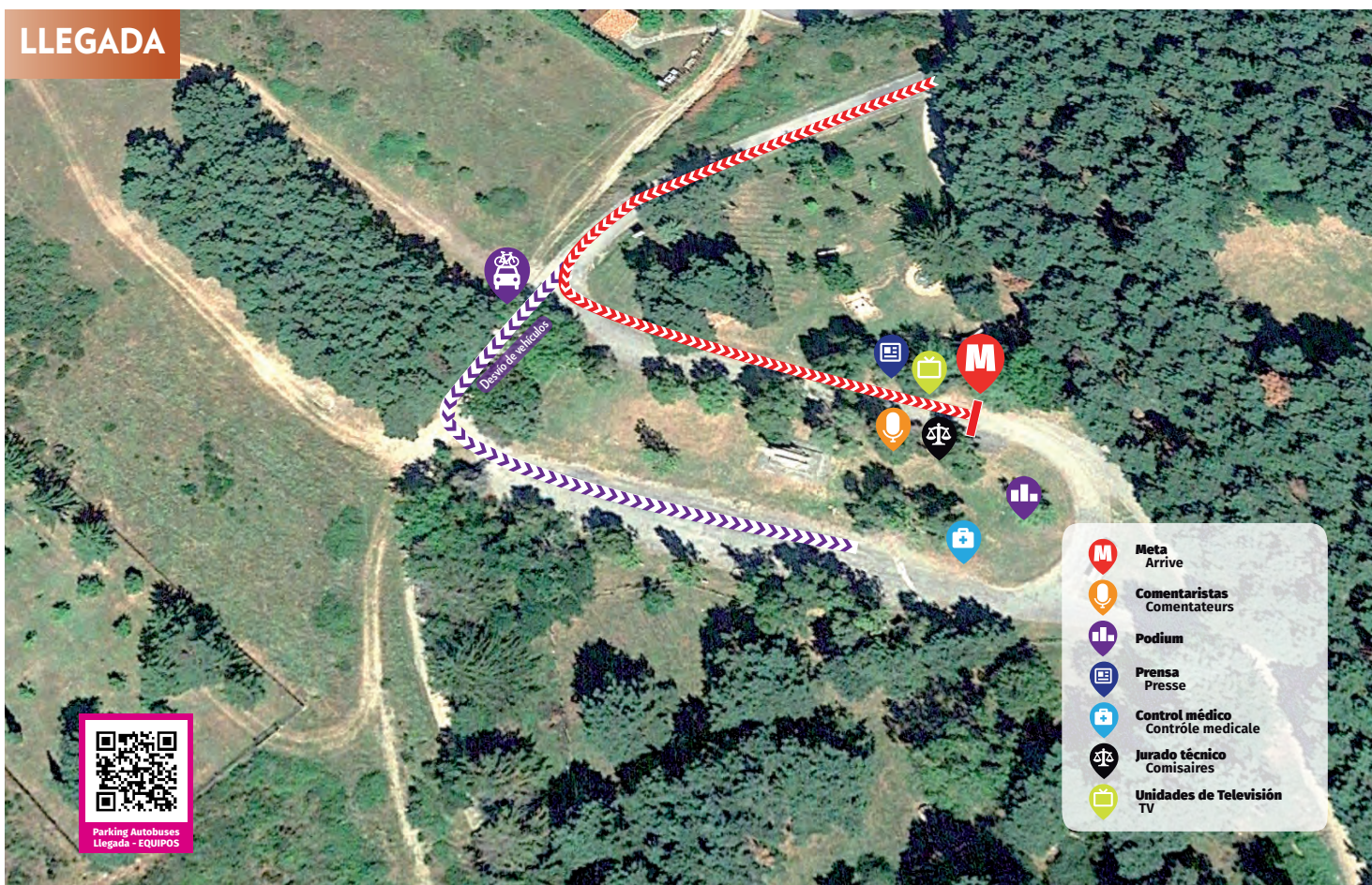
Recorrido 157 km



— PUEBLOS CON HISTORIA —



-  **Salida Neutralizada**
Départ
-  **Coches de equipo**
Vehicules des équipes
-  **Control de firmas**
Signatures
-  **PPO**
(punto de paso obligatorio)



-  **Meta**
Arrive
-  **Comentaristas**
Commentateurs
-  **Podium**
-  **Prensa**
Presse
-  **Control médico**
Contrôle médicale
-  **Jurado técnico**
Comisaires
-  **Unidades de Televisión**
TV





ÚLTIMOS KILÓMETROS

DERNIERES KILOMÈTRES
LAST KILOMETERS

PRECAUCIONES

KM / 3

Seguir recto ligero descenso. 2.100 mts.
Precaución Resalto

Continuer tout droit, en légère descente. 2.100
Attention, accotement

Go straight on, slightly downhill. 2.100
Caution speed bump

KM / 2

Pradoluengo . Cruce ciudad. Giro dcha . Pendiente 4%

Traversée de la ville. Virage à droite. Pente de 4 %

City crossing. Turn to the right. Slope 4%

KM / 1

Giro Izquierda . Anchura de 4 mts Pendiente 7%

Virage à gauche. Largueur 4 mts. Pente de 7%

Turn to the Left . 4 mts Widht. Slope 7%

META

ACEBAL VIZCARRA GPM 3ª categoría

Arrivée GPM 3ª Catégorie

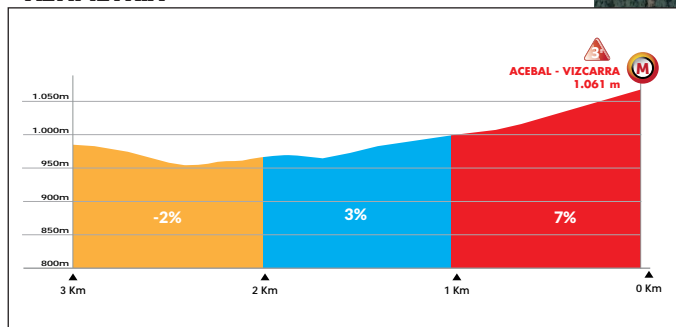
Finish Line. GPM 3rd Category

ACCESO SALIDA

Por A-1 dirección Vitoria hasta salida 57 Pancorbo. Seguir por N-1 hasta salida carretera BU-525 Puentelarrá. Seguir hasta Santa Gadea del Cid.

Take the A-1 towards Vitoria until exit 57 Pancorbo. Continue along N-1 until exit BU-525 Puentelarrá. Continue to Santa Gadea del Cid.

ALTIMETRÍA



SALIDA NEUTRALIZADA



SANTA GADEA DEL CID

CONJUNTO HISTÓRICO-ARTÍSTICO
"PUEBLOS CON HISTORIA"



KM 0

Salida real. BU-525

42° 41'34.5"N 3° 04'43.1"W
42.692917, -3.078650



km 3,0

Encio

PRECAUCIÓN descenso pronunciado
2 resaltes
PELIGRO giro 90° a la derecha
Zanja y protecciones tras curva



km 9,5

Montes Obarenes

Precaución paso canadiense en ascenso
Agujero curva izda subida km 5
Cruce Obarenes km 8,2 Esperua km 9
Bifurcación: continuar carril derecho



km 11,1

Montes Obarenes

ALTO DE CUBILLA
GPM 3ª Categoría



Agujeros centro antes parche calzada



km 11,8

Montes Obarenes

Precaución paso canadiense



km **13,5** Montes Obarenes

Precaución paso canadiense



km **13,7** Cubilla (exterior)

Continuar recto por BU-V-5202
Descenso PELIGROSO 10 kms
Cruce Valderrama km 15,7
Arena curvas tras descenso




km **18,8** La Molina del Portillo de Busto

PRECAUCIÓN
travesía en descenso
Curvas en paso estrecho
Arena en calzada



km **21,7** Zangández

PRECAUCIÓN travesía en descenso
Curvas en paso estrecho
Precaución desnivel tras curva



km **22,9** La Aldea del Portillo de Busto

Giro 90° a la derecha
Continuar descenso por BU-504



km **26,4** Ranera

Travesía en descenso
Continuar recto por BU-504
Cerrar calles + acceso núcleo
Curvas peligrosas km 29,4



km **29,7** Tobera

PELIGRO curvas en descenso
Cerrar accesos Tobera



km **31,8** Frías

Curva a la izquierda
PRECAUCIÓN estrechamiento
Travesía
Cerrar calles + camping + puente




km **36,2** BU-504

Giro 90° a la derecha
Continuar por BU-530 durante 150m
Giro a la izquierda
Continuar dirección Cormenzana




km **37,1** Quintana Martín Galíndez (exterior)

Continuar dirección Cormenzana
Giro 90° a la izquierda
Cerrar accesos Quintana M.G.




km **37,4** Cormenzana

Cruce izda. Km 37,5
Cruce dcha. Leciñana km 38
Cruce dcha. Parayuelo km 40,4
Agujero centro

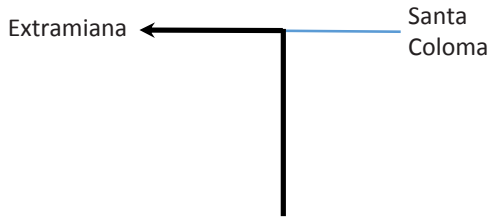


km **41,9** Hedeso (exterior)

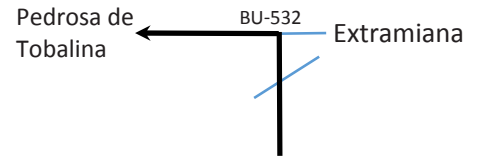
Giro 90° a la izquierda
PRECAUCIÓN curva en descenso
Cerrar entradas Hedeso KM 41,6



km 43,0



km 44,6



km 46,6

Pedrosa de Tobalina

Giro 90° a la izquierda
PRECAUCIÓN 4 resaltos
 Continuar por N-629
 Puente La Orden km 46,2



km 51,6

Santotis

Travesía


Baches carril derecho
 Cruces Cadiñanos km 48,7 49,4



km 53,7

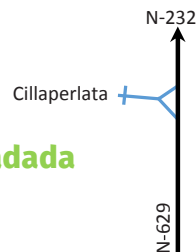
Trespaderne

Precaución travesía. 6 resaltos
 Incorporarse a N-629
 Precaución curvas cerradas en descenso



km 55,3

N-629



Desfiladero de La Horadada


km 57,1



km 61,1

N-629

Giro a la izquierda
 Por carril izdo. en SENTIDO CONTRARIO
 Continuar por N-232



km **64,0**

N-232

PRECAUCIÓN 3 túneles

87m - 62m - 93m

Tacos captafaros en el centro

Cruce Villanueva de los Montes km 63,8



km **65,7**



Oña

Giro 90° a la izquierda

Giro 90° a la izquierda

Continuar por BU-V-5203

Comienza GPM



km **69,2**

Penches

Precaución travesía

Cerrar granjas derecha



km **73,4**

Barcina de los Montes

PRECAUCIÓN travesía con curvas

PRECAUCIÓN estrechamiento

Arena y gravilla caminos



km **78,0**

La Aldea del Portillo de Busto

Giro 90° a la derecha

Continuar ascenso por BU-504



km **81,5**

BU-504

PORTILLO DE BUSTO

GPM 2ª Categoría

PRECAUCIÓN descenso pronunciado

Cruce Cascajares de Bureba km 83,6

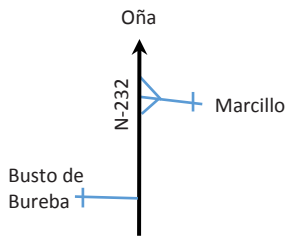


km **86,6** BU-504

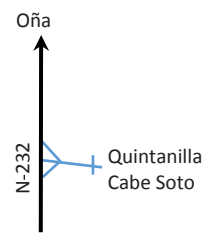
Giro a la derecha
Incorporarse a N-232
Arena curvas descenso



km **88,0** N-232



km **88,9** N-232



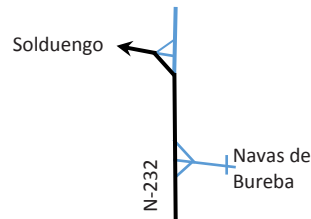
km **89,3** Quintanaález

Precaución travesía
Cerrar cruce Vileña



km **92,7** N-232

Giro a la izquierda
Tomar por carril izquierdo
Calzada estrecha 10 kms
Cruce Navas de Bureba




km **93,7** Solduengo

PRECAUCIÓN travesía
PRECAUCIÓN estrechamientos
Arena en calzada
Gravilla en caminos



km **95,8** Barrio de Díaz Ruíz

PRECAUCIÓN travesía
Cerrar cruce La Parte
Puente a la salida



km **97,3** Las Vegas

Curva a la derecha
Continuar por BU-V-5102 a Terrazos
Gravera a la entrada



km **100,2** Terrazos (1)

PELIGRO curvas en descenso
PRECAUCIÓN estrechamiento

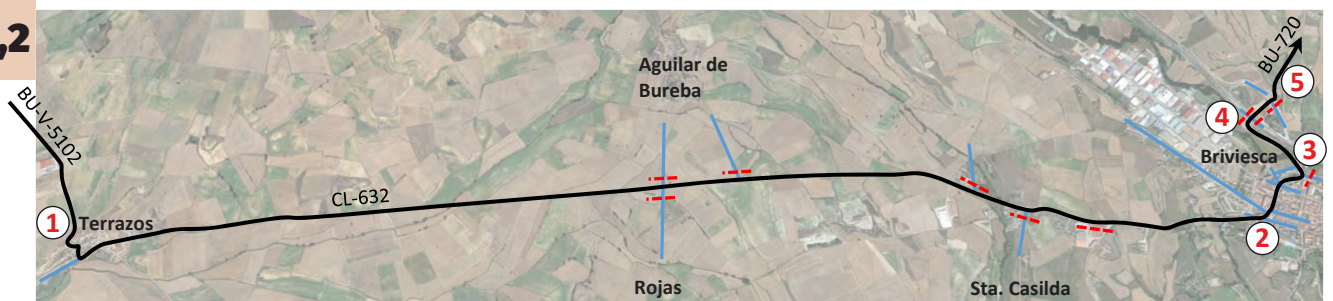


km **100,7** Terrazos (2)

Giro a la izquierda en pendiente
Travesía
Continuar por CL-632




km **100,2**



km **108,2** Briviesca (1)

PRECAUCIÓN descenso
PRECAUCIÓN travesía 1km
Continuar por Av. Reyes Católicos



km **108,8** Briviesca (2)

PRECAUCIÓN travesía
Giro 90° a la izquierda
PRECAUCIÓN firme curva



km **109,4** Briviesca (3)

Rotonda giro a la derecha
Cerrar accesos N-I




km **109,7** BU-720

Rotonda continuar recto
Cerrar accesos rotonda
Gravilla isletas



km **120,4** Quintanilla San García

PRECAUCIÓN descenso con curvas km 118,6
PRECAUCIÓN travesía con 4 resaltos
Cerrar cruce km 113
Cerrar cruce Quintanatoranco km 128,2



km **130,4** Cerezo de Río Tirón (1)

PRECAUCIÓN travesía 1km
PRECAUCIÓN 4 resaltos
Agujeros resaltos
Boquete frontón



km **130,6** Cerezo de Río Tirón (2)

Puente a la salida
PRECAUCIÓN
juntas dilatación



km **132,5** BU-720 / BU-V-7200

Giro 90° a la derecha
Polígono Cerezo
Cruce mina km 133,9
Cruce Fresno Río Tirón km 136



km **140,1**

Belorado (1)



SPRINT INTERMEDIO

Cerrar cruce Briviesca



km **140,4**

Belorado (2)

PRECAUCIÓN travesía con curvas
PRECAUCIÓN 4 resaltos
PRECAUCIÓN firme en mal estado



km **140,9**

Belorado (3)

PRECAUCIÓN travesía con curvas
PRECAUCIÓN firme en mal estado



km **141,1**

Belorado (4)

PRECAUCIÓN travesía con curvas
Continuar recto por BU-811
4 resaltos a la salida



km **149,2**

BU-811


Giro a la izquierda por BU-812
Precaución calzada estrecha durante 3kms
Cruce San Miguel de Pedroso 145,5
Cruce Ezquerria km 147,3
Cruce San Clemente del Valle km 148,9



km **150,2**

Villagalijo

Precaución travesía con curvas



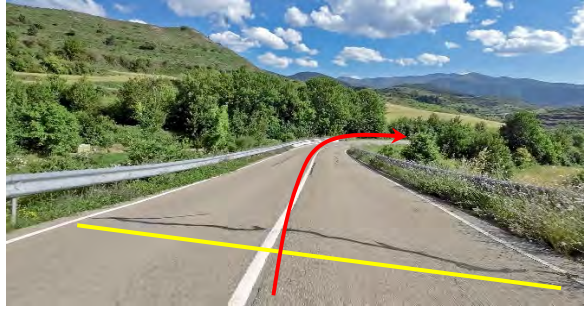
km **151,7** BU-812

Giro pronunciado a la derecha
Continuar por BU-811



km **153,8** BU-811



PRECAUCIÓN curvas



km **154,5** Pradoluengo (1)

RESALTO

PRECAUCIÓN curva pronunciada



km **155,1** Pradoluengo (1)

PRECAUCIÓN travesía con curvas

PRECAUCIÓN estrechamiento



km **156,1**

Giro pronunciado a la izda.
Calzada estrecha <4m
800m a Meta



km **156,9**

META. G.P.M.
ACEBAL VIZCARRA

MONUMENTO A LA GUARDIA FORESTAL
BOSQUE DEL CALCETÍN



GOLMAYO (SORIA) Y NEILA

Os dan la Bienvenida



AYUNTAMIENTO DE

GOLMAYO (SORIA)

MÁS INFO:



Ayuntamiento de Neila
Calle Real s/n,
Tel: 947 395 464

MÁS INFO:




DATOS DE LA ETAPA

CONTROL DE FIRMAS // SIGNATURES	11:23-12:23
LLAMADA // APPEL	12:28
SALIDA NEUTRALIZADA (2,1 KM) // DÉPART FICTIF (2,1 KM)	12:33
SALIDA REAL // DÉPART RÉEL	12:38
MEDIA HORARIA PROBABLE // MOYENNE HORAIRE PROBABLE	39 Km/h
LLEGADA ESTIMADA // ARRIVÉE PRÉVUE	16:45
CIERRE CONTROL // FERMETURE DE CONTRÔLE	30%

KILÓMETROS		ITINERARIO / ITINÉRAIRE	HORARIO PREVISTO		
RECORRIDOS parcourus	POR RECORRER à parcourir		37 Km/h	39 Km/h	41 Km/h
0	160	GOLMAYO. Salida N-234 direcc. Burgos	12:38	12:38	12:38
6	154	Giro dcha por SO -800	12:48	12:48	12:47
15	145	HINOJOSA DE LA SIERRA	13:03	13:01	13:00
17	143	LANGOSTO	13:06	13:05	13:03
19	141	DERROÑADAS	13:09	13:08	13:06
21	139	EL ROYO. Giro izda. por SO-820	13:12	13:11	13:09
33	127	Giro izda. por SO-820. VINUESA - Ecozona -	13:32	13:29	13:27
37	123	MOLINOS DE DUERO. Giro izda. por CL-117	13:38	13:35	13:33
38	122	Embalse de la Cuerda del Pozo	13:40	13:37	13:34
47	113	ABEJAR. Giro izda. por N-234 direcc. Soria Giro dcha. por SO-910	13:55	13:51	13:47
59	101	ALDEHUELA DE CALATAÑAZOR	14:14	14:09	14:05
60	100	VENTA NUEVA. Giro dcha. seguir por N-122	14:16	14:11	14:06
63	97	Giro dcha. por SO-P-5026	14:21	14:15	14:11
64	96	CALATAÑAZOR	14:22	14:17	14:12
69	91	MURIEL DE LA FUENTE	14:30	14:25	14:19
78	82	Giro izda. por SO-P-5018	14:45	14:38	14:33
80	80	CUBILLA	14:48	14:41	14:35
83	77	CUBILLOS	14:53	14:46	14:40
88	72	FUENTECANTALES	15:01	14:54	14:47

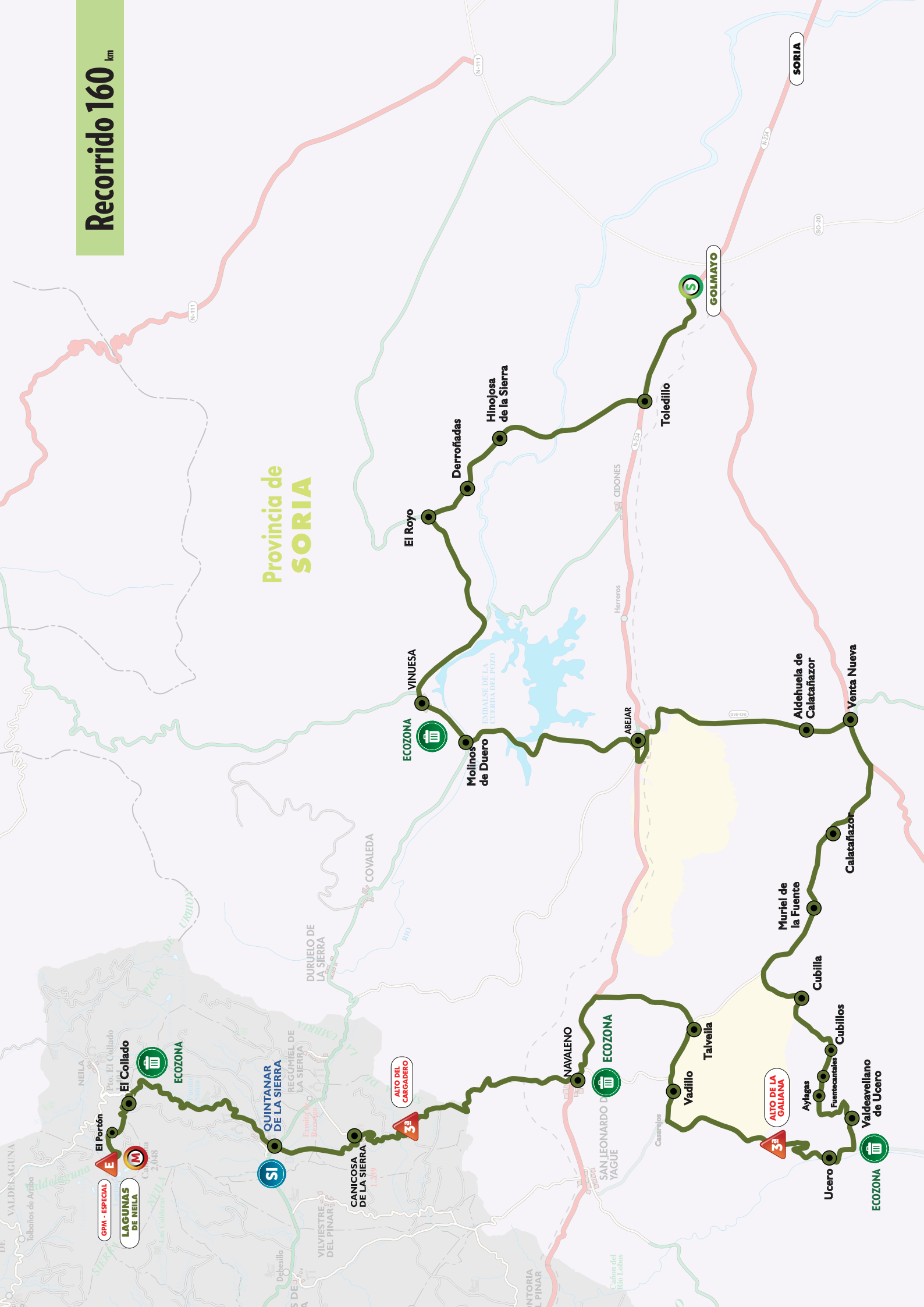
— PINARES SORIA - BURGOS —

90	70	AYLAGAS		15:04	14:57	14:50
94	66	VALDEAVELLANO DE UCERO		15:11	15:03	14:56
95	65	Giro dcha. continuar por SO-920		15:12	15:05	14:57
96	64	UCERO. Comienza Puerto - Ecozona -		15:14	15:06	14:59
101	59	ALTO DE LA GALIANA - GPM 3ª		15:22	15:14	15:06
109	51	CASAREJOS . Giro dcha. por SO-P-5022		15:35	15:26	15:18
111	49	VADILLO		15:38	15:29	15:21
115	45	TALVEILA		15:45	15:35	15:27
121	39	Giro Izda. por N-234		15:55	15:45	15:35
125	35	NAVALENO. Giro dcha. seguir por SO-P-6002 - Ecozona -		16:01	15:51	15:41
129	31	Comienza Puerto		16:08	15:57	15:47
133	27	ALTO DEL CARGADERO - GPM 3ª Seguir por BU-P-8227		16:14	16:03	15:53
140	20	CANICOSA DE LA SIERRA		16:25	16:14	16:03
146	14	Doble giro izda. por CL-117. Giro dcha. por BU-822		16:35	16:23	16:12
146	14	QUINTANAR DE LA SIERRA - Sprint intermedio -		16:35	16:23	16:12
153	7	Comienza Puerto - Ecozona -		16:46	16:34	16:22
156	4	EL COLLADO. Giro izda.		16:51	16:38	16:27
159	1	EL PORTÓN		16:56	16:43	16:31
160	0	META. LAGUNAS DE NEILA. G.P.M. CATEGORÍA ESPECIAL		16:58	16:45	16:33



Recorrido 160 km

Provincia de SORIA



— PINARES SORIA - BURGOS —

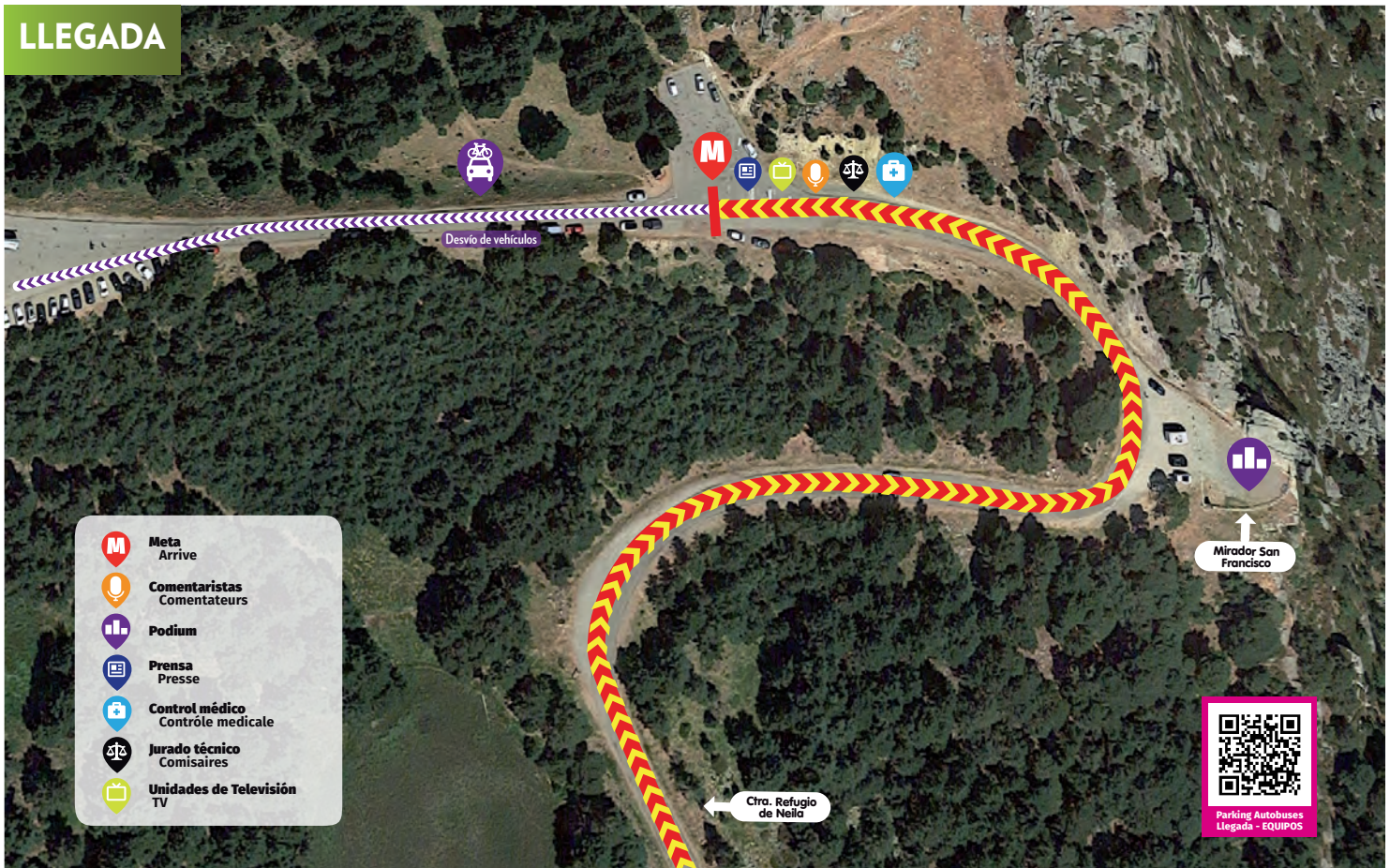
SALIDA



-  **Salida Neutralizada**
Départ
-  **Coches de equipo**
Vehicules des équipes
-  **Control de firmas**
Signatures
-  **PPO**
(punto de paso obligatorio)



LLEGADA



-  **Meta**
Arrive
-  **Comentaristas**
Commentateurs
-  **Podium**
-  **Prensa**
Presse
-  **Control médico**
Contrôle médicale
-  **Jurado técnico**
Comisaires
-  **Unidades de Televisión**
TV

Mirador San Francisco

Ctra. Refugio de Neila





ÚLTIMOS KILÓMETROS

DERNIERES KILOMÈTRES
LAST KILOMETERS

PRECAUCIONES

KM / 3

Pendiente del 9,6%

Pente 9,6%

Slope 9,6%

KM / 2

Pendiente del 8,2%

Pente 8,2%

Slope 8,2%

KM / 1

Pendiente del 11%

Pente 11%

Slope 11%

META

Puerto de Categoría Especial

Col catégorie spéciale

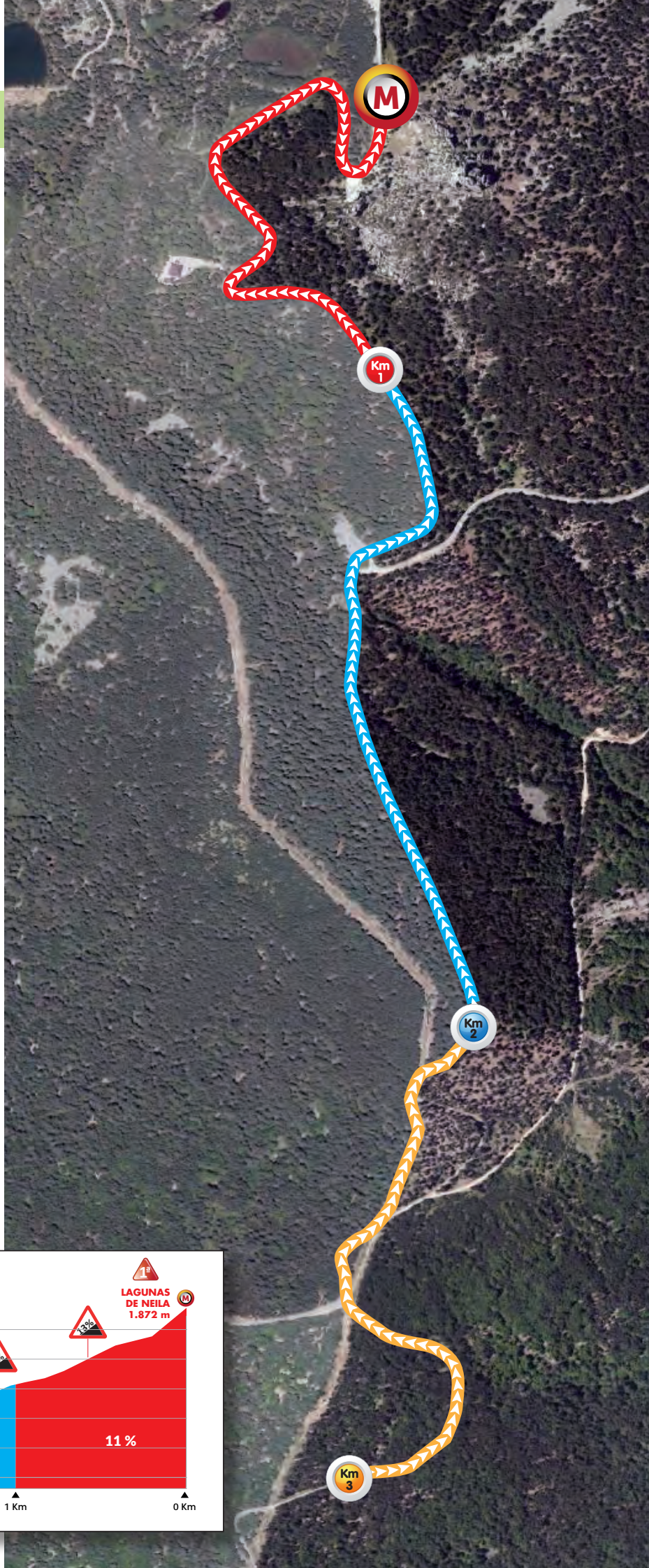
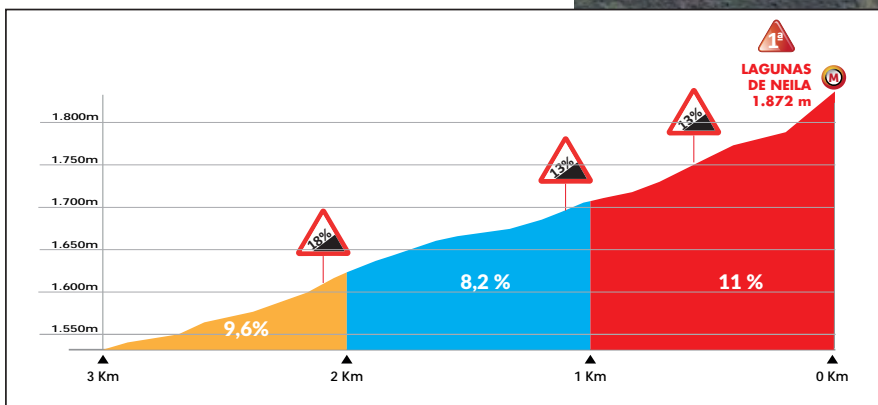
Hors Catégorie Climb

ACCESO SALIDA

Por A-1 dirección Madrid hasta salida 230 dirección Soria. Seguir por N-234 hasta Soria. Coger N-122 hasta Golmayo.

Take the A-1 towards Madrid until exit 230 towards Soria. Follow the N-234 to Soria. Take N-122 to Golmayo.

ALTIMETRÍA



SALIDA NEUTRALIZADA

GOLMAYO

URBANIZACIÓN LAS CAMARETAS

"PINARES SORIA-BURGOS"



KM 0

Salida real. N-234

41°46'54.2"N 2°30'31.5"W

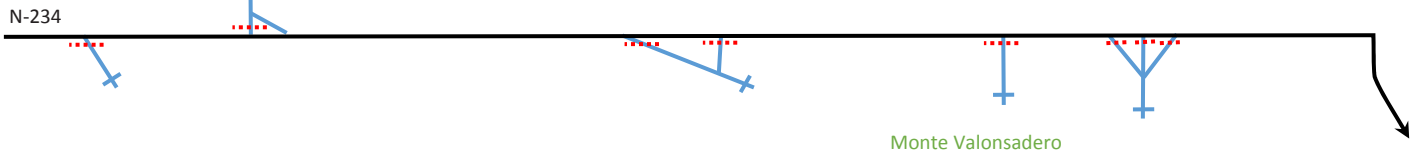
41.781733, -2.508750



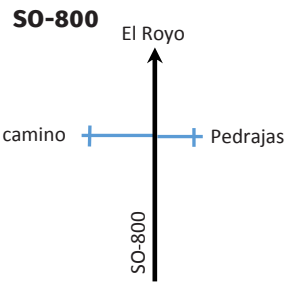
km 1,1

N-234
Fuentetoba

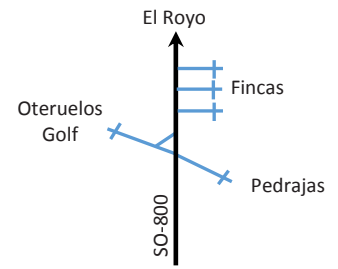
km 6,1



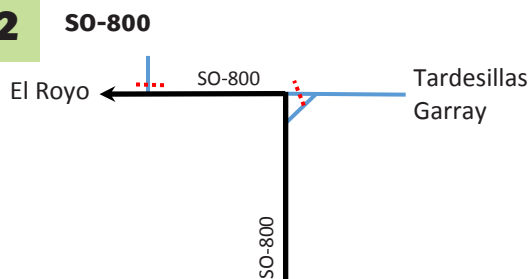
km 8,3



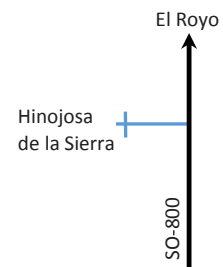
km 9,6



km 13,2




km 14,8



km 16,9

Langosto

Precaución travesía estrecha
Continuar recto por SO-800





VUELTA A BURGOS

5^a ETAPA

SEGURIDAD EN RUTA

km 19,1

Derroñadas

Precaución travesía

Continuar recto por SO-800

Calles y entradas fincas




km 20,5

El Royo

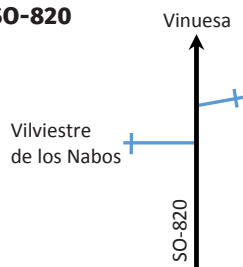
Giro 90° a la izquierda

Continuar por SO-820

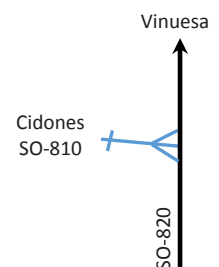


km 23,1

SO-820



km 27,3



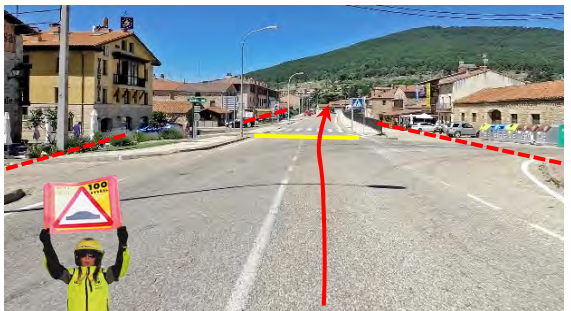
km 32,6

Vinuesa (1)

Travesía con 2 resaltos

Precaución puentes

Polígono ind. km 32,2



km 33,3

Vinuesa (2)

Precaución travesía

RESALTO

Cerrar accesos Centro

Continuar por SO-820



km 36,7

Molinos de Duero

Giro 90° a la izquierda
Precaución bordillo puente

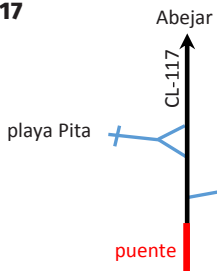
Continuar por CL-117

Cerrar salida km 37,7



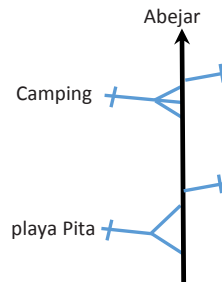
km 39,6

CL-117



km 42,4

CL-117



km 47,1

CL-117

ROTONDA
 Continuar recto por ambos lados
 Señales a entrada y salida
 Camping Urbión km 45,8



km 47,3

Abejar (exterior)

Giro 90° a la izquierda
 Incorporarse a N-234 700m
 Gasolinera y calles salida



km 48,1

N-234


Giro 90° a la derecha
 Calzada estrecha 12km
 Continuar por SO-910



km 59,3

SO-910

PRECAUCIÓN
 puente estrecho



km 60,4

SO-910

ROTONDA.
 Giro a la derecha
 Continuar por N-122 durante 2,5 km



km **63,0**

N-122

Giro 90° a la derecha
CALZADA ESTRECHA (<5m) 30km

Continuar por SO-P-5026

SABINAR DE CALATAÑAZOR
MONUMENTO NATURAL LA FUENTONA



km **64,1**

Calatañazor

PRECAUCIÓN descenso con curvas

Puente en curva

Cerrar parking tras curva

Cerrar cruce Abioncillo km 64,9



km **68,3**

SO-P-5026

Curva 90° a la izquierda
Precaución puente estrecho

Casa del Parque + parking

La Fuentona



km **69,3**

SO-P-5026

Curva 90° a la izquierda

La Fuentona


PRECAUCIÓN travesía 600m



km **69,5**

Muriel de la Fuente (1)

PRECAUCIÓN travesía



km **69,7**



Muriel de la Fuente (1)

PRECAUCIÓN travesía

Continuar por SO-P-5026

Caminos forestales km 72 y 74

Descenso con curvas km 76,3



km **78,0** SO-P-5026

Giro a la izda. con cambio de pendiente

Continuar por SO-P-5018

PRECAUCIÓN descenso con curvas

Bultos carril derecho



km **80,3** Cubilla (1)

PRECAUCIÓN

travesía en descenso 1km
Alcantarilla en interior curva



km **80,5** Cubilla (2)

Travesía en descenso

PRECAUCIÓN curvas



km **80,9** Cubilla (3)

Doble curva

Alcantarillas en interior curvas

Continuar dirección Ucero

Ramas curva Talveila




km **83,1** Cubillos

Sucesión de curvas
Gravilla caminos

Curva dcha PK 12,9

Cruce Cantalucia km 85,2




km **87,8** Fuentecantales

Travesía

Precaución paso estrecho

Continuar recto por SO-P-5018

Iglesia de El Salvador km 88,3



km **89,7** Aylagas

Travesía exterior
Precaución cunetas
Salida calle km 90,3
Caminos adyacentes



km **93,3** Valdeavellano de Ucero (ext)

2 entradas
PRECAUCIÓN doble curva
Caminos adyacentes




km **95,1** SO-P-5026

Giro 90° a la derecha
Continuar por SO-920
Cruce Nafría de Ucero km 96,2



km **96,3** Ucero (1)

PELIGRO puente estrecho
PRECAUCIÓN doble curva



km **96,4** Ucero (2)

PRECAUCIÓN doble curva
Parking tras puente
Continuar por SO-920



km **96,8** SO-920

CENTRO DE INTERPRETACIÓN
CAÑÓN DEL RÍO LOBOS
Entradas camping (2) km 98,2



km **98,6** SO-920

Doble curva a la derecha
PRECAUCIÓN puente estrecho

Comienza GPM



km **101,9** SO-920

ALTO DE LA GALIANA
GPM 3ª Categoría




MIRADOR DE LA GALIANA

Cruce Herrera de Soria km 107,5



km **109,8** Casarejos

Giro 90° a la derecha
PRECAUCIÓN gravilla
Continuar por SO-P-5022
Calzada estrecha 11 km



km **111,4** Vadillo (1)

PRECAUCIÓN travesía en descenso
PRECAUCIÓN paso estrecho
Cerrar calles entrada



km **111,6** Vadillo (2)

PRECAUCIÓN curva a la izquierda
PRECAUCIÓN paso estrecho
Continuar por SO-P-5022
Pistas forestales km 112,1



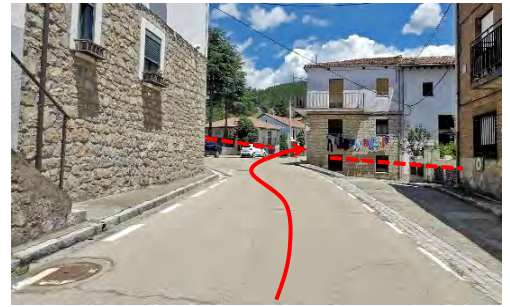

km **115,3** Talveila (1)

PRECAUCIÓN travesía 700m
PRECAUCIÓN curva a la izquierda



km **115,6** Talveila (2)

PRECAUCIÓN paso estrecho



km **116,3** SO-P-5022

Piscinas Talveila

Refugio km 116,9

Continuar recto por SO-P-5022



km **121,4** SO-P-5022

Giro a la izquierda

Tomar por SENTIDO CONTRARIO

Descenso por N-234 4km

Polígono El Arrén km 124,6



km **126,1** Navaleno (1)

Giro pronunciado a la derecha

Precaución travesía 1,2km

PRECAUCIÓN 3 pasos elevados

Agujero centro



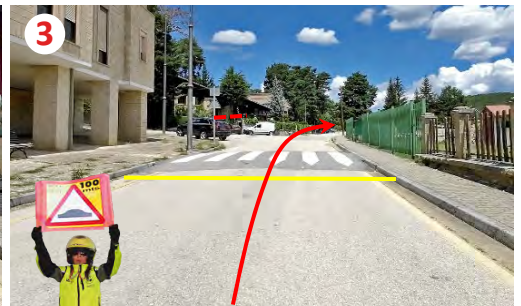
km **126,6** Navaleno (2)

Cerrar calles y crtra. Amogable

PRECAUCIÓN pasos elevados

Comienza GPM

Piscinas km 127,5




km **133,6** SO-P-6002

Campamento km 128,8

Pista forestal km 130,3 y 132

Descenso PELIGROSO 1,5km

Continuar por BU-V-8227



km **136,8** BU-V-8227



ALTO DEL CARGADERO


GPM 3ª Categoría

Descenso **PELIGROSO** con curvas enlazadas



km **138,1** BU-V-8227

Descenso **PELIGROSO**



km **138,9** BU-V-8227

Descenso **PELIGROSO**




km **141,3** Canicosa de la Sierra (1)

PELIGRO travesía en descenso 1km
4 resaltos





km **141,5** Canicosa de la Sierra (2)

Curva a la izquierda



km **141,7** Canicosa de la Sierra (3)

PELIGRO paso estrecho
Curva a la derecha



km **141,9**

Canicosa de la Sierra (4)

Curva 90° a la izquierda
Resalto



km **142,0**

Canicosa de la Sierra (5)

Curva 90° a la izquierda
Resalto


Cerrar polígono
Granja km 145



km **146,1**

BU-V-8227


PRECAUCIÓN doble curva
PRECAUCIÓN puente estrecho



km **146,4**

BU-V-8227

Giro 90° a la izquierda
Continuar por CL-117 200m
Giro 90° a la derecha
Travesía con resaltos (6)

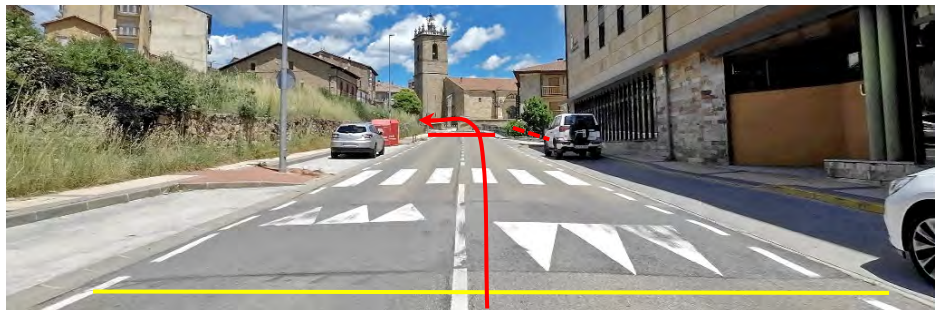


km **147,1**

Quintanar de la Sierra (1)



SPRINT INTERMEDIO



km **147,5**

Quintanar de la Sierra (2)

Precaución resaltos



km **148,2**

Quintanar de la Sierra (3)

Curva a la derecha
Precaución resalto

Continuar por BU-822 dirección Neila

Cruce piscinas km 149,2




km **156,5**

Collado de Neila

Giro a la izquierda

Cruce Fuente-Sanza km 153,2



km **158,0**

Cruce carretera Quintanar

2,6 km a META



km **159,3**

El Portón

Precaución estrechamiento
1,3 km a META



km **160,6**

META
LAGUNAS DE NEILA
GPM Categoría Especial



VUELTA
A BURGOS



DEL 15 AL 19 DE AGOSTO

EMISIÓN EN DIRECTO

tdp



Claro
sports

cyltv.es



EUROSPORT

proximus

L'ÉQUIPE

FLOSPORTS



Y EN STREAMING: www.idj.burgos.es - www.vueltaburgos.com

SÍGUENOS EN
NUESTRAS REDES SOCIALES



VueltaBurgos



VueltaBurgos



vueltaburgos

COCO

RESTAURANTE



CELEBRACIONES



CONGRESOS



BODAS



COMUNIONES



EVENTOS

Teléfono: 947 48 36 03

Pje. Fuentes Blancas, km 3. 09193 Burgos

cocogroup.es

El maillot morado del CAMPO BURGALÉS

**AGRO
GIMÉNEZ VÉLEZ S.L.**

www.agrogimenezvelez.com



www.sipcamiberia.es

• IÑIGO GIMÉNEZ	Gerente	Tel. 670 392 460
• RICARDO JULIÁN:	Ingeniero Agrícola	Tel. 670 331 896
• DIEGO IGLESIAS:	Ingeniero Agrícola	Tel. 672 268 513
• IÑIGO ALONSO:	Técnico Forestal	Tel. 655 790 535
• JAVIER JIMÉNEZ:	Administración	Tel. 625 097 012
• IÑIGO ALONSO:	Técnico Forestal	Tel. 655 790 535
• M ^º ÁNGELES HERAS:	Técnico	Tel. 947 592 656
• NURIA BUEZO:	Técnico	Tel. 947 592 656
• ALBERTO ARNÁIZ	Transportista	Tel. 607 928 062
• MIGUEL ANTONIO MOLINA	Agente Comercial	Tel. 607 011 644
• VERÓNICA VADILLO	Ingeniero Técnico Agrícola	Tel. 636 663 337
• ÁNGEL RUIZ	Ingeniero Técnico Agrícola	Tel. 687 298 729
• PEDRO ESLAVA	Delegado Sipcám Inagra	Tel. 619 265 152

BURGOS:
Fernando Dancausa Nº 17 (Nave 1)

OÑA:
C/ Ronda, 42 (Burgos)

BRIVIESCA:
C/ Joaquín Costa Nº 19 bajo (Burgos)

REGLAMENTOS DE LA CARRERA



ORGANIZACIÓN

> Entidad:	Diputación Provincial de Burgos
> Licencia RFEC nº:	P-0900000-A
> Domicilio Social:	Paseo del Espolón, 34. 09003 Burgos
> Teléfono:	947 258 650 / Fax: 947 258 649
> E-mail:	vueltaburgos@diputaciondeburos.es

DENOMINACIÓN DE LA PRUEBA: VUELTA A BURGOS

> Categoría:	2.PRO:ME
> Fecha de celebración	Del 15 al 19 de agosto de 2023
> Director Ejecutivo:	Miguel Angel de los Mozos Rojas
> Seguridad en Ruta:	Rodrigo Contreras Elvira

LA PRUEBA DISCURRIRÁ ENTRE LAS POBLACIONES Y CON EL KILOMETRAJE QUE A CONTINUACIÓN SE DETALLA:

FECHA	RECORRIDO	KMS
Martes 15 de Agosto	VILLALBA DE DUERO - BURGOS	161
Miércoles 16 de Agosto	OÑA - POZA DE LA SAL (CRE)	13,1
Jueves 17 de Agosto	SARGENTES DE LA LORA - VILLARCAYO	183
Viernes 18 de Agosto	STª GADEA DEL CID - PRADOLUENGO	157
Sábado 19 de Agosto	GOLMAYO (SORIA) - LAGUNAS DE NEILA	160

CLASIFICACIÓN Y MALLOTS

INDIVIDUAL POR TIEMPOS:	MORADO
REGULARIDAD:	VERDE
MONTAÑA:	ROJO
JOVEN:	BLANCO

CORREDORES Y EQUIPOS

Nº de corredores por equipo:	7
Nº de técnicos por equipo:	6
Categoría equipos:	HOMBRES ÉLITE UCI
Nº de coches seguidores:	2

Las sanciones asignadas serán las establecidas por la U.C.I. - Los premios serán como mínimo los establecidos por la U.C.I.

LUGAR DE INSCRIPCIONES Y REUNIONES

REUNIONES	LUGAR	FECHA	HORA
INSCRIPCIÓN OFICIAL:	Paseo del Espolón,34 . Burgos	14/08/2023	15:30 a 16:45
DIRECTORES DEPORTIVOS:	Paseo del Espolón,34 . Burgos	14/08/2023	17:00
JURADO TÉCNICO:	Paseo del Espolón,34 . Burgos	14/08/2023	18:00
RADIO VUELTA:	Paseo del Espolón,34 . Burgos	14/08/2023	15:30

Esta prueba estará regida por los Reglamentos U.C.I. en vigor.

RECORRIDO

ETAPAS	FECHA	LUGAR	KMS
1ª	15/08/2023	BURGOS DE LAS OPORTUNIDADES / VILLALBA DE DUERO - BURGOS	161
2ª	16/08/2023	RAICES DE CASTILLA / OÑA - POZA DE LA SAL (CRE)	13,1
3ª	17/08/2023	GEOPARQUE DE LAS LORAS – MERINDADES / SARGENTES DE LA LORA - VILLARCAYO	183
4ª	18/08/2023	PUEBLOS CON HISTORIA / SANTA GADEA DEL CID - PRADOLUENGO	157
5ª	19/08/2023	PINARES SORIA BURGOS / GOLMAYO (Soria) - LAGUNAS DE NEILA	160

• REGLAMENTO PARTICULAR

ARTÍCULO 1º • LA ORGANIZACIÓN

La entidad Excm. Diputación Provincial de Burgos, con licencia P-0900000A domiciliada en Paseo del Espolón, 34, 09003 Burgos, titular de la carrera ciclista denominada Vuelta a Burgos, que se disputará los días del 15 al 19 de agosto de 2023, organiza la misma de acuerdo con el Reglamento del Deporte Ciclista de la U.C.I. y con las siguientes disposiciones particulares debidamente aprobadas y autorizadas por el Consejo de Ciclismo Profesional de la Real Federación Española de Ciclismo.

ARTÍCULO 2º • TIPO DE PRUEBA

La Vuelta a Burgos está clasificada como ME 2 PRO / UCI Europa Tour y atribuye puntuación según el art. 2.10.008 UCI.

En caso de un accidente o incidente excepcional que pudiera falsear el desarrollo regular de la carrera en general o en particular el de una etapa, será aplicable el artículo 2.2.029 del reglamento de la UCI, así como el artículo 2.2.029 bis para el protocolo de condiciones meteorológicas.

ARTÍCULO 3º • PARTICIPACIÓN

La prueba es por invitación a equipos de la clase UCI World Tour, Continentales Profesionales UCI y Continentales UCI españoles según el artículo 2.1.005 del reglamento de la UCI. Cada equipo estará compuesto por un máximo de 7 corredores según el artículo 2.1.005 del reglamento UCI. Los corredores, directores deportivos, personal técnico de los equipos participantes y seguidores en general, por el hecho de inscribirse o acreditarse en la carrera declaran conocer el presente Reglamento y se comprometen a aceptar íntegramente cuanto en el mismo se especifica, así como los Reglamentos del Consejo de Ciclismo Profesional de la RFEC y los de la UCI.

ARTÍCULO 4º • OFICINA PERMANENTE

ANTES DE LA SALIDA: La Oficina Permanente estará situada en la Excm. Diputación Provincial de Burgos, Paseo del Espolón, 34 de Burgos. Tel. 947 258 600, en ella se realizarán:

- » **Control de Inscripción y Distribución de Dorsales:** lunes 14 de agosto de 15:30 a 16:45 h.
- » **Reunión de Directores Deportivos:** lunes 14 de agosto a las 17:00 h. (Art.1.2.087).
- » **Reunión del Jurado Técnico Internacional y Comisarios:** lunes 14 de agosto a las 18:00 h.
- » **Reunión de Seguridad:** (art. 2.2.034 bis) reunión de todos los fotógrafos y cámaras de televisión acreditados en la carrera con el Jurado Internacional UCI y la Organización que tendrá lugar el martes 15 de agosto a las 11:00 horas.

» Las acreditaciones para el resto del personal se realizarán en el Instituto para el Deporte y Juventud. C/ Madrid, 24. Real Monasterio de San Agustín Teléfono 947 258 650.

ARTÍCULO 5º • RADIO VUELTA

Las informaciones de carrera serán emitidas en la frecuencia 163.4375 Mhz.

ARTÍCULO 6º • ASISTENCIA TÉCNICA NEUTRA

El servicio de asistencia técnica neutra de la prueba está asegurado por Shimano-Macario mediante 3 coches, más coche cierre carrera "escoba".

ARTÍCULO 7º • INCIDENTES DE CARRERA EN LOS ÚLTIMOS KILÓMETROS

Los artículos 2.06.27 y 2.06.28 no son aplicables en caso de llegada en montaña. Las etapas con llegada en montaña para la aplicación del artículo 2.6.029 son las siguientes:

- » El día 18/08/2023 cuarta etapa.
- » El día 19/08/2023 quinta etapa.

Toda discusión concerniente a las calificaciones de llegada en alto y antes de la ascensión será resuelta por el colegio de comisarios.

Artículo 8º • BONIFICACIONES

(art. del 2.6.019 al 2.6.021, del reglamento UCI), se otorgan bonificaciones en las llegadas de todas las etapas en línea, a razón de 10, 6 y 4 segundos respectivamente a los tres primeros corredores clasificados. En dichas etapas se otorgan también bonificaciones en los sprints intermedios, (uno por etapa), a razón de 3, 2 y 1 segundos respectivamente a los tres primeros clasificados.

Artículo 9º • CIERRE DE CONTROL. (art. 2.6.032 Reglamento UCI)

De acuerdo con el tiempo empleado por el vencedor de cada etapa, se aplicará el siguiente baremo de cierre de control:

1ª Etapa	10%
2ª Etapa	40%
3ª Etapa	20%
4ª Etapa	10%
5ª Etapa	30%

Conforme al artículo 2.6.032 del Reglamento de la UCI, el Colegio de Comisarios puede ampliar el baremo de cierre de control después de consultar con el Organizador.

ARTÍCULO 10º • CONTRA RELOJ POR EQUIPOS

El orden de salida de la contrarreloj por equipos será inverso a la clasificación general por equipos habida al término de la etapa anterior, excepto el equipo del líder de la clasificación general Individual por tiempos que saldrá en último lugar.

El intervalo de tiempo entre cada equipo será de cuatro minutos.

El corredor que marcará el tiempo del equipo será el cuarto clasificado. A los corredores descolgados se les asignará su tiempo real que marquen al paso por la línea de meta.

Estos serán los tiempos que pasen a la clasificación general individual por tiempos

La suma de los tiempos de los 3 primeros clasificados de cada equipo será la que se suba a la clasificación general por equipos.

ARTÍCULO 11º • DIFERENTES CLASIFICACIONES

Se disputarán las siguientes clasificaciones:

CLASIFICACIÓN	MAILLOT
Individual General por Tiempos	MORADO
General por Puntos	VERDE
General Montaña	ROJO
Mejor Joven	BLANCO

Artículo 11.1º. GENERAL INDIVIDUAL POR TIEMPOS (MAILLOT MORADO)

Se disputará de acuerdo con el Reglamento de Ciclismo de la UCI (art. 2.6.015).

Artículo 11.2º. GENERAL INDIVIDUAL DE LA REGULARIDAD. (MAILLOT VERDE)

Se obtendrá otorgando la siguiente puntuación a los quince primeros corredores clasificados en cada etapa. (art. 2.6.019).

PUNTOS ETAPA

PUESTO	PUNTOS ETAPA	PUESTO	PUNTOS ETAPA
1º	25 puntos	9º	7 puntos
2º	20 puntos	10º	6 puntos
3º	16 puntos	11º	5 puntos
4º	14 puntos	12º	4 puntos
5º	12 puntos	13º	3 puntos
6º	10 puntos	14º	2 puntos
7º	9 puntos	15º	1 punto
8º	8 puntos		

Si en una llegada se produce un exaquo en alguno de los puestos de las puntuaciones mencionadas, a cada uno de los corredores comprendidos dentro del exaquo se le otorgarán los puntos correspondientes al puesto donde se inicie el mismo.

En caso de empate se aplicarán el art. 2.6.017 UCI los siguientes criterios hasta desempatar.

- Número de victorias de etapas.
- Clasificación General Individual por tiempos.

Artículo 11.3º - EQUIPOS DE ETAPA (art. 2.6.016 reglamento UCI)

La clasificación diaria por equipos se establece por la suma de los tres mejores tiempos individuales de cada equipo. En caso de igualdad, los equipos desempatarán por la suma de los puestos obtenidos por sus tres mejores tiempos en la etapa. Si continúa la igualdad se desempatará a los equipos por la clasificación de su mejor corredor en la clasificación de la etapa.

Artículo 11.4º - GENERAL POR EQUIPOS (art. 2.6.016 reglamento UCI)

La clasificación general por equipos se establece por la suma de los tres mejores tiempos individuales de cada equipo en todas las etapas disputadas. En caso de igualdad, se aplicarán los siguientes criterios hasta que exista desempate:

- Número de primeros puestos en la clasificación diaria por equipos.
- Número de segundos puestos en la clasificación diaria por equipos, etc.

Si continúa la igualdad se desempatará a los equipos por la clasificación de su mejor corredor en la clasificación general individual.

Será eliminado de la clasificación general por equipos el que quede reducido a menos de tres corredores.

Artículo 11.5º - GENERAL PREMIO DE LA MONTAÑA (Maillot Rojo)

Se obtendrá mediante la suma de los puntos obtenidos por cada corredor en los altos puntuables. Siendo mejor clasificado el que más puntos haya conseguido. (2.6.017 UCI)

En caso de igualdad en la clasificación general individual final de la montaña, se aplicarán los siguientes criterios hasta que haya desempate:

- Número de primeros puestos en los altos de la categoría más elevada.
- Número de primeros puestos en los altos de la siguiente categoría y así sucesivamente.
- Clasificación general individual final por tiempos.

PUNTUACIONES:

PUESTO	CAT. ESPECIAL	2ª CATEGORÍA	3ª CATEGORÍA
1º	30 puntos	10 puntos	6 puntos
2º	25 puntos	7 puntos	4 puntos
3º	20 puntos	5 puntos	2 puntos
4º	16 puntos	3 puntos	1 punto
5º	12 puntos	2 puntos	
6º	10 puntos	1 punto	
7º	8 puntos		
8º	6 puntos		
9º	4 puntos		
10º	3 puntos		
11º	2 puntos		
12º	1 punto		

ARTÍCULO 11.6º - GENERAL MEJOR JOVEN. (MAILLOT BLANCO)

Optarán a este maillot los ciclistas nacidos en el año 1.999 o posteriores. El líder de esta clasificación será el mejor clasificado en la clasificación general de cada día. El vencedor final será el mejor clasificado en la Clasificación General final. El mejor joven portará un maillot blanco.

Artículo 11.7º - GENERAL PRIMER BURGALÉS

Será líder de esta clasificación el corredor nacido en la Provincia de Burgos mejor situado en la Clasificación General Individual.

Artículo 11.8º - GENERAL PRIMER ESPAÑOL

Será líder de esta clasificación el corredor mejor situado en la Clasificación General Individual con licencia de la RFEC.

Artículo 11.9º - PREMIO DE LA COMBATIVIDAD

En todas las etapas la organización otorgará un premio al corredor más combativo de la etapa, que recogerá en el podium.

ARTÍCULO 12º • PREMIOS

ANEXO: LISTA DE PREMIOS. Cada uno de los premios podrá considerarse obtenido y repartido a partes iguales por todos y cada uno de los miembros participantes en la prueba que pertenezcan al mismo equipo que el ciclista que ocupó la posición en la clasificación que da derecho al premio.

Artículo 13º • ANTIDOPAJE

El Reglamento Antidopaje de la UCI se aplicará íntegramente en esta prueba.

El control antidopaje se realizará en un vehículo destinado a este fin y estará situado todos los días en la línea de llegada de cada etapa.

PODIUM	MAILLOT COLOR
VENCEDOR DE LA ETAPA	
➤ Líder Clasificación General por Tiempos	MORADO
➤ Líder Clasificación General por Puntos	VERDE
➤ Líder Clasificación General Montaña	ROJO
➤ Líder Clasificación General Mejor Joven	BLANCO
Únicamente las clasificaciones marcadas con el símbolo ➤ podrán ostentar el maillot distintivo	

OTROS GALARDONES
Combatividad
Líder Clasificación Primer Burgalés
Líder Clasificación Primer Español

ARTÍCULO 14º • PROTOCOLO

Artículo 14.1º - LÍDERES

Los corredores que figuren en el primer puesto de las diferentes clasificaciones generales deberán llevar el maillot distintivo de líder durante el desarrollo de las etapas, pudiendo ostentar en él la publicidad de su equipo según lo reglamentado. Si un corredor llegara a ostentar el liderato de 2 o más clasificaciones, solo podrá llevar un maillot de acuerdo con la prioridad de los mismos. según art 2.6.018 la prioridad será, tiempos, puntos, montaña y joven. En este caso durante el transcurso de la etapa, el o los corredores siguientes en la clasificación serán quienes lleven el maillot de líder correspondiente.

Artículo 14.2º - PROTOCOLO CONTROL DE FIRMAS

Todos los días se hará la presentación protocolaria de todos los equipos aprovechando el acto del control de firmas. Subirán los equipos completos.

Artículo 14.3º - PROTOCOLO DIARIO

Al final de cada etapa, el vencedor de la misma y los corredores líderes de las Clasificaciones Generales deberán presentarse en el podium, con vestimenta de corredor, para la Ceremonia Protocolaria.

Después del protocolo diario el vencedor de la etapa y el líder de la clasificación general por tiempos se presentarán en la sala de prensa.

Artículo 14.4º - PROTOCOLO FINAL

Subirán al podium el vencedor de la 5ª etapa, los 3 primeros clasificados de la Clasificación General por Tiempos, los vencedores del resto de clasificaciones y el Director y el Equipo completo de la Clasificación General por Equipos. Es aplicable el art. 2.6.018 bis

ARTÍCULO 15º • PENALIZACIONES

El baremo de penalizaciones de la UCI es el único aplicable según art. 2.12.001 a 2.12.012. art. capítulo XII.

ARTÍCULO 16º • PROTECCIÓN MEDIO AMBIENTE

Con el ánimo de dar una imagen positiva del ciclismo y preservar el medio ambiente se ruega a todos los ciclistas no arrojar bidones a la carretera, para ello se colocaran a los largo del recorrido varias zonas de deshechos y al mismo tiempo ofrecer un comportamiento ejemplar en esta disciplina durante el desarrollo de la prueba.

ARTÍCULO 17 • IMAGEN

Cada equipo participante reconoce que su participación en la carrera autoriza al organizador a reproducir y representar, sin ninguna contraprestación económica, sus nombres, voz, imagen, biografías, historial deportivo así como las marcas de sus equipos y sponsors, para cualquier difusión al público en el mundo entero, durante todo el tiempo acordado actualmente a estos usos por las disposiciones legales vigentes, a objeto de permitir la difusión y promoción de la Vuelta a Burgos.

ARTÍCULO 18º

Todos los casos no previstos en el presente Reglamento serán resueltos por el Reglamento del Deporte Ciclista de la U.C.I., según los casos.

Firma y Sello
Entidad Organizadora

Firma y Sello
Comisión Técnica del Consejo de Ciclismo
Profesional de la Real Federación Española de Ciclismo

ORGANIZATION

> Organiser:	Diputación Provincial de Burgos
> R.F.E.C License:	P-0900000-A
> Address:	Paseo del Espolón, 34. 09003 Burgos
> Telephone:	947 258 650 / Fax: 947 258 649
> E-mail:	vueltaburgos@diputaciondeburgos.es

RACE NAME: VUELTA A BURGOS

> UCI Category:	2 PRO. ME
> Dates:	15th to 19nd of August 2023
> Executive Director:	Miguel Angel de los Mozos Rojas
> Road Safety:	Rodrigo Contreras Elvira

THE RACE WILL RUN AMONG THE NEXT TOWNS AND KILOMETERS

DATE	ROUTE	KMS
Tuesday 15nd of August	VILLALBA DE DUERO - BURGOS	161
Wednesday 116th of August	OÑA - POZA DE LA SAL (CRE)	13,1
Thursday 17th of August	SARGENTES DE LA LORA - VILLARCAYO	183
Friday 18th of August	STª GADEA DEL CID - PRADOLUENGO	157
Saturday 19th of August	GOLMAYO (SORIA) - LAGUNAS DE NEILA	160

CLASSIFICATION AND JERSEYS

Individual Time:	Purple
Points:	Green
King of the Mountain:	Red
Young Rider:	White

RIDERS AND TEAMS

Riders per team:	7
Technical personnel per team	6
Teams category:	MEN ÉLITE UCI
Team cars:	2

The prizes will be at least those established by the UCI.

DATE AND PLACE FOR REGISTRATION AND OFFICIAL MEETINGS

MEETINGS	PLACE	DATE	TIME
OFFICIAL REGISTRATION:	Paseo del Espolón,34 . Burgos	14/08/2023	3.30 pm to 4.45 pm
SPORTS DIRECTORS:	Paseo del Espolón,34 . Burgos	14/08/2023	5.00 pm
COMMISSARIES PANEL:	Paseo del Espolón,34 . Burgos	14/08/2023	6.00 pm
RADIO TOUR:	Paseo del Espolón,34 . Burgos	14/08/2023	3.30 pm

DATE AND PLACE FOR REGISTRATION AND OFFICIAL MEETINGS

ITINERARY

DATE	ROUTE	KMS	KMS
1ª	15/08/2023	BURGOS DE LAS OPORTUNIDADES / VILLALBA DE DUERO - BURGOS	161
2ª	16/08/2023	RAICES DE CASTILLA / OÑA - POZA DE LA SAL (CRE)	13,1
3ª	17/08/2023	GEOPARQUE DE LAS LORAS - MERINDADES / SARGENTES DE LA LORA - VILLARCAYO	183
4ª	18/08/2023	PUEBLOS CON HISTORIA / SANTA GADEA DEL CID - PRADOLUENGO	157
5ª	19/08/2023	PINARES SORIA BURGOS / GOLMAYO (Soria) - LAGUNAS DE NEILA	160

• SPECIFIC REGULATION

ARTICLE 1 • ORGANISER

The entity of Diputación Provincial de Burgos, with the Federal license issued by the Real Federación Española de Ciclismo, P-0900000-A and domiciled in Paseo del Espolón 34, 09003 Burgos, holder of the Vuelta a Burgos cycle race, organise the "XLV VUELTA A BURGOS"

ARTICLE 2 • TYPE OF RACE

La Vuelta a Burgos is classified as 2.PRO.ME. In the event of an accident or exceptional unforeseen incident that could impair the development of the race in general or of any stage in particular, article 2.2.029 of the UCI Regulations shall apply, as well as 2.2.029 bis for the protocol regarding extreme meteorological conditions and the safety of the riders during the race (Annex B, UCI Regulations).

ARTICLE 3 • PARTICIPATION

Pursuant to article 2.1.005 of the UCI Regulations, the race is open to the participation, by invitation from the Organiser. Moreover, pursuant to article 2.1.005 of the UCI Regulations, the number of team members is limited to a maximum of 7 riders.

By registering for the race or obtaining a race accreditation, the riders, Sports Directors, technical personnel of the participating teams and support personnel in general declare that they know and will faithfully follow these Specific Regulations, as well as the rules and regulations of the Professional Cycling Council of the RFEC and the regulations of the UCI.

ARTICLE 4 • PERMANENT OFFICE

BEFORE THE START: The Permanent Office will be located in the building of Diputación Provincial de Burgos, Paseo del Espolón, 34 Burgos. Tel. 947 258 600, where it will take:

» **Registration control and bibs distribution:** Monday 14th of August from 3.30 pm to 4.45 pm.

» **Sports Directors Meeting:** Monday 14th of August at 5pm. Article 1.2.087 UCI.

» **Meeting of the International Technical Jury and Commissioners:** Monday 14th of August at 6 pm.

» **Security meeting: Pursuant to article 2.2.034 bis:** All drivers and pilots accredited in the race are convened with the UCI International Jury and the Organization on Tuesday 15nd of August at 11 am.

» The accreditations for the rest of the personnel will be carried out in Instituto de Deporte y Juventud. Calle Madrid 24, Real Monasterio de San Agustín. Telephone: 947 258 650.

ARTICLE 5 • RADIO TOUR

The race information will be broadcast on the frequency 163.475 Mhz.

Article 6 • NEUTRAL TECHNICAL ASSISTANCE

The technical assistance service is provided by Shimano, who shall provide three cars, one motorcycle and a broom wagon closing the race.

Article 7 • RACE INCIDENTS IN THE LAST KILOMETERS

Articles 2.06.27 and 2.06.28 are not applicable in case arrival in the mountains

The stages with arrival in the mountains are the following:

- » On 18/08/2023, 4st stage
- » On 19/08/2023, 5th stage

Any discussion concerning arrival qualifications high and before the ascent will be resolved by the Commissaries Panel.

ARTICLE 8 • BONUSES

Pursuant to articles 2.6.019 through 2.6.021 of UCI regulations, bonuses of 10, 6 and 4 seconds shall be awarded to the top three classified riders of linear sages, respectively. Bonuses of 3, 2 and 1 seconds, respectively, shall be provided in said stages for each "intermediate sprint" (one per stage) for the top three classified riders.

Article 9 • CLOSING CONTROL

According to the time spent by the winner of each stage, the following closing scale will be applied:

1st Stage	10%
2nd Stage	40%
3rd Stage	20%
4th Stage	10%
5th Stage	30%

Pursuant to article 2.6.032 of the UCI Regulations, the College of Commissioners can extend the closing scale of control after consultation with the Organizer.

ARTICLE 10 • TEAM TIME TRIAL

The starting order of the team time trial will be the reverse of the general team classification given at the end of the previous stage, except the team of the leader of the Individual general classification by time, which will start last.

The interval between each team shall be four minutes.

The stage classification is established for each team in accordance with the time obtained by the 4th rider to cross the finish-line. Real time for late riders at the finish-line.

These will be the time that go to the general individual time classification.

The sum of the times of the first 3 riders classified of each team will be the one that goes up to the general classification by teams.

ARTICLE 11 • DIFFERENT CLASSIFICATIONS

The following classifications are in play:

CLASSIFICATION	JERSEYS
Individual Time	Purple
Points	Green
King of the Mountain	Red
Young Rider	White

Article 11.1 General Individual Time (purple jersey)

It will be held in accordance with the Cycling Regulations of the UCI (art. 2.6.015).

Article 11.2 General Individual Points (green jersey)

It will be obtained by awarding the following score to the fifteen first classified runners in each stage. (art. 2.6.019).

STAGE POINTS

POSITION	STAGE POINTS	POSITION	STAGE POINTS
1st	25 puntos	9th	7 points
2nd	20 puntos	10th	6 points
3rd	16 puntos	11th	5 points
4th	14 puntos	12th	4 points
5th	12 puntos	13th	3 points
6th	10 puntos	14th	2 points
7th	9 puntos	15th	1 point
8th	8 puntos		

If in an arrival there is an exaequo in any of the positions of the scores mentioned, to each of the runners included within the exaequo will be will award the points corresponding to the position where start the same. In case of a tie, will apply the article 2.6.017 UCI the following criteria until the tie is broken.

1. Number of stage victories.
2. General Individual Time Classification.

Article 11.3 Stage Teams (art. 2.6.016 UCI)

The daily classification by teams is established by the sum of the three best individual times of each team. In case of equality, the teams will break the tie for the sum of the positions obtained by his three best times on stage. If equality continues, the tie will be broken the teams by the classification of their best rider in the stage classification.

Article 11.4 General Team Classification (art. 2.6.016 UCI)

The general team classification is established by the sum of the three best individual times of each team in all the disputed stages. In case of equality, the following criteria will be applied until there is tie-breaker:

1. Number of first places in the daily classification by teams.
2. Number of second places in the daily classification by teams, etc.

If equality continues, the teams will be broken by the ranking of their best rider in the General Individual Time Classification.

It will be eliminated from the General Team Classification on that it is reduced to less than three riders.

Article 11.5 General Individual King of the Mountains (red jersey)

It will be obtained by the sum of the points obtained by each rider in the high scoring. Being top ranked the one with the most points (2.6.017 UCI). In case of equality in the end of the General Individual King of the Mountain Classification the following criteria will apply until there is a tiebreaker:

1. Number of first places in the top of the higher category.
2. Number of first places in the high of the following category and so on.
3. Final of the General Individual Time Classification.

POINTS:

POSITION	SPECIAL CATEGORY	2 nd CATEGORY CLIMB	3 rd CATEGORY CLIMB
1st	30 points	10 points	6 points
2nd	25 points	7 points	4 points
3rd	20 points	5 points	2 points
4th	16 points	3 points	1 point
5th	12 points	2 points	
6th	10 points	1 point	
7th	8 points		
8th	6 points		
9th	4 points		
10th	3 points		
11th	2 points		
12th	1 point		

Article 11.6 General First Young (white jersey)

Riders born in 1999 or later will opt for this jersey. The leader of this classification will be the best classified in the general of each day. The final winner will be the best classified in the final General Classification. The best young will wear a white jersey.

Article 11.7 General First Bungalés

The best placed rider will be the leader of these classifications in the General Individual Classification who was born in the Province of Burgos.

Article 11.8 General First Spanish Men

The best runner with a Spanish License of the General Individual Classification, will be the leader of these classifications.

Article 11.9 Combativeness Prize

In all stages, the organization will award a prize to the most combative rider of the stage, who will collect in the podium.

ARTICLE 12 • AWARDS. ANNEX: LIST OF AWARDS

Each of the prizes may be considered obtained and distributed equally to each and every one of the race participants belonging to the same team that the cyclist who occupied the first position in the final classification.

ARTICLE 13 • ANTI-DOPING

The anti-doping regulations of the UCI are applied in their entirety.

Daily anti-doping controls will be performed using a specially equipped vehicle provided by de Organiser at the finish lines.

ARTICLE 14 • OFFICIAL CEREMONIES

Article 14.1 Leaders

The riders who appear in the first place of the different

general classifications must wear the jersey distinctive of leader during the development of the stages, being able to display in it the advertising of their team according to the regulations. If a rider came to hold the lead of two or more classifications, she can only take one jersey according to their priority. According to art 2.6.018 the priority will be: times, points, mountain and best young. In this case, during the course of the stage, the next riders in the classification will be those who wear the appropriate leader's jersey.

Article 14.2 Initial Protocol

On a daily basis, the Organization will establish an order and a schedule for the presentation of the teams to the signature control of each stage.

Article 14 .3 Daily Protocols

At the end of each stage, the winner and the rider's leaders of the General Classifications must get the podium dressed as a rider, for the Protocolary Ceremony.

Climbing to the "podium" is established at each end of the stage to:

PODIUM	JERSEY COLOR
STAGE WINNER	
➤ Leader Individual General Classification by Time	PURPLE
➤ Leader General Classification of Points	GREEN
➤ Leader General Classification Mountain	RED
➤ Leader General Classification Best Young	WHITE
Only the classifications marked with the symbol ➤ may wear the distinctive jersey	

OTHER AWARDS

Leader Classification First Spanish
Leader Classification First Bungalés
Combativeness

After the daily protocol, the winner of the stage and the leader of the general classification by time will be presented in the press room.

Article 14.4 Final Protocol

The winner of the 5th stage, the three first classified in the General Classification by Time, the winners of the rest of the classifications, the Director and the complete Team of the General Classification by Teams will get on the podium.

Article 2.6.018 bis of the UCI will be applied.

ARTICLE 15 • PENALTIES

The UCI penalty scale is the only one applicable according to art. 2.12.001 to 2.12.012 chapter XII.

ARTICLE 16 • ENVIRONMENTAL PROTECTION

With the spirit of giving a positive image of cycling and preserve the environment, is requested to all cyclists not to throw water bottles on the road and at the same time offer exemplary behaviour in this discipline during the course of the race.

ARTICLE 17 • IMAGE

Each participating team acknowledges that its participation in the race authorizes the organizer to reproduce and represent without any financial consideration, their names, voice, image, biographies, sports history as well as the brands of their teams and sponsors, for any dissemination to the public all over the world, all the time currently accorded to these uses by the provisions current laws, in order to allow the dissemination and promotion of the Vuelta a Burgos.

ARTICLE • 18

All cases not provided for in this Regulation will be resolved by the Cycling Sports Regulations of the UCI, depending on the case.

RÈGLEMENTS DE L'ÉPREUVE



ORGANIZATEUR

> Entité: Excm. Diputación de Burgos
> Licencia R.F.E.C. n°: P-0900000-A
> Adress Sociale: Paseo del Espolón, 34. 09003 BURGOS
> Téléphone: 947 258 650 // > Fax: 947 258 649
> E-mail: vueltaburgos@diputaciondeburgos.es

DÉNOMINATION DE L'ÉPREUVE: VUELTA A BURGOS

> Catégorie: 2.PRO.ME
> Date de célébration: du 15 au 19 août 2023
> Directeur Exécutif: Miguel Angel de los Mozos Rojas
> Sécurité Routière: Rodrigo Contreras Elvira

L'ÉPREUVE SE DÉROULERA: ENTRE LES VILLES ET AVEC LES KILOMÈTRES SUIVANTS

DATE	RECORRIDO	Nº DE KMS
MARDI 15 août	VILLALBA DE DUERO - BURGOS	161
MERCREDI 16 août	OÑA - POZA DE LA SAL (CRE)	13,1
JEUDI 17 août	SARGENTES DE LA LORA - VILLARCAYO	183
VENDREDI 18 août	STª GADEA DEL CID - PRADOLUENGO	157
SAMEDI 19 août	GOLMAYO (SORIA) - LAGUNAS DE NEILA	160

CLASSEMENT ET MAILLOTS

Individuel au temps:	MAUVE
Points:	VERT
Montagne:	ROUGE
Jeune:	BLANC

COUREURS ET ÉQUIPES

Nombre de coureurs par équipe	7
Catégorie des équipes	6
Nombre de techniques par équipe	HOMBRES ELITE UCI
Nombre de voitures suiveuses	2

LIEU D'INSCRIPTIONS ET RÉUNIONS

RÉUNIONS	LIEU	DATE	HEURE
INSCRIPTION OFFICIELLE:	Paseo del Espolón, 34 . Burgos	14/08/2023	15:30 a 16:45
DIRECTORS SPORTIFS:	Paseo del Espolón, 34 . Burgos	14/08/2023	17:00
COLLÈGE COMMISAIRES:	Paseo del Espolón, 34 . Burgos	14/08/2023	18:00
RADIO TOUR:	Paseo del Espolón, 34 . Burgos	14/08/2023	15:30

CETTE ÉPREUVE SERA RÉVOLUE CONFORMÉMENT AUX RÈGLEMENTS DE L'U.C.I. EN VIGUEUR

PARCOURS

ÉTAPE	DATE	LIEU	KMS
1ª	15/08/2023	BURGOS DE LAS OPORTUNIDADES / VILLALBA DE DUERO - BURGOS	161
2ª	16/08/2023	RAICES DE CASTILLA / OÑA - POZA DE LA SAL (CRE)	13,1
3ª	17/08/2023	GEOPARQUE DE LAS LORAS - MERINDADES / SARGENTES DE LA LORA - VILLARCAYO	183
4ª	18/08/2023	PUEBLOS CON HISTORIA / SANTA GADEA DEL CID - PRADOLUENGO	157
5ª	19/08/2023	PINARES SORIA BURGOS / GOLMAYO (Soria) - LAGUNAS DE NEILA	160

• RÉGLEMENT PARTICULIER

ARTICLE 1ª • ORGANISATION

L'entité Excm. Diputación Provincial de Burgos, domiciliée au Paseo de l'Espolón, 34. 09003 Burgos, titulaire de l'épreuve cycliste nommée Vuelta a Burgos, qui se disputera du 02 au 07 août 2022, organise celle-ci sous les Règlements du Sport Cycliste de l'UCI et avec les dispositions particulières dûment approuvées et autorisées par le Conseil Professionnel de la Royale Fédération Espagnole de Cyclisme.

ARTICLE 2ª • TYPE D'ÉPREUVE

L'épreuve est classée ME 2 PRO / UCI Europe Tour. Conformément au règlement UCI, elle attribue les points suivants le barème de l'article 2.10.008 UCI.
En cas d'accident ou incident exceptionnel, qui puisse fausser le déroulement régulier de l'épreuve en général ou en particulier d'une étape, l'art. 2.2.029 de l'UCI sera appliqué, ainsi que l'art 2.2.029bis pour le protocole des conditions météo.

ARTICLE 3ª • PARTICIPATION

L'épreuve est ouverte sous invitation aux équipes classées UCI WORLD TOUR (WTT), Proseries (PRT) et Continentales UCI espagnoles selon l'art. 2.1.005 du règlement UCI. Chaque équipe sera composée par un maximum de 7 coureurs.
Les coureurs, Directeurs Sportifs, personnel technique des équipes participantes et suiveurs en général, par le seul fait de s'inscrire ou s'accréditer à l'épreuve déclarent connaître le présent Règlement et se compromettent à accepter intégralement ce qui

est spécifié, ainsi que les Règlements du Conseil de Cyclisme Professionnel de la RFEC et de ceux de l'UCI.

ARTICLE 4ª • PERMANENCE

La permanence de départ sera située à l'Excm. Diputación Provincial de Burgos, Pº del Espolón, 34 de Burgos tél. 947.258.600 se réaliseront:

» **Confirmation des partants et retrait des dossards par les responsables d'équipes:** Lundi 14 août à 15h30 à 16h45.

» **Réunion des Directeurs Sportifs:** Lundi 14 août à 17h00 (Art.1.2.087)

» **Réunion du Collège des Commissaires:** Lundi 14 août à 18h00.

» **Réunion du Sécurité:** (art. 2.2.034 bis) Tous les photographes et les Cameramen de TV accrédités pour la course sont convoqués à une réunion avec le Président du Jury UCI et l'Organisation Mardi 15 août à 11h00.

» Les accréditations pour le reste du personnel se réaliseront à l'Institut pour le Sport et la Jeunesse, C/ Madrid, 24. Real Monasterio de San Agustín Teléfono 947 258 650.

ARTICLE 5ª • RADIO-TOUR

Les informations courses sont émises sur la fréquence 163.4375 Mhz.

ARTICLE 6ª • ASSISTANCE TECHNIQUE NEUTRE

Le service d'assistance technique neutre est assuré par Shimo-Macario, avec 3 voitures, plus la voiture ferme course.

ARTICLE 7ª • INCIDENTS EN COURSES DANS LES DERNIERS KILOMETRES

Les art. 2.06.27 et 2.06.28 ne sont pas applicable en cas d'arrivée au sommet.

Les étapes avec arrivée au sommet pour l'application de l'article 2.06.29 sont les suivants:

» On 18/08/2023, 4st stage

» On 19/08/2023, 5th stage

Toute discussion concernant les classements d'arrivée au sommet et avant l'ascension sera résolue par le Collège des Commissaires.

ARTICLE 8ª • BONIFICATION

Des bonifications sont attribuées aux arrivées de toutes les étapes en ligne, à raison respectivement de 10, 6 et 4 secondes aux trois premiers coureurs classés. Dans ces étapes, des bonifications sont également attribuées dans les sprints intermédiaires, (un par étape), à raison respectivement de 3, 2 et 1 secondes aux trois premiers classés

ARTICLE 9ª • DÉLAIS D'ARRIVÉE (art. 2.6.032 Règl UCI)

En fonction des caractéristiques des étapes, les délais d'arrivée ont été fixés comme suit:

- 1e Étape 10%**
- 2e Étape 40%**
- 3e Étape 20%**
- 4e Étape 10%**
- 5e Étape 30%**

Conformément à l'article 2.6.032 du règlement UCI, le Collège des Commissaires peut prolonger les délais d'arrivée après consultation de l'organisateur

ARTICLE 10^o • CONTRE LA MONTRE INDIVIDUELLES

L'ordre de départ de la contre la montre par équipes sera inverse au classement général par équipes, résultant de l'étape antérieure. L'équipe la mieux classée prendra le Départ la dernière. (2.6.024 - 2.6.025 UCI)

L'intervalle entre chaque équipe sera de quatre minutes.

Le 4^e coureur classé sera celui qui marquera le temps de l'équipe. Les coureurs décrochés obtiendront leur temps réel au passage par la ligne d'arrivée.

Ce seront les temps qui passeront au Classement Général Individuel au Temps.

La somme des temps des 3 premiers coureurs classés de chaque équipe sera celle qui passera au Classement Général par Équipe.

ARTICLE 11^o • CLASSEMENTS

Les classements suivants sont établis:

CLASSEMENT	MAILLOT
Général Individuel Au Temps	MAUVE
Général Individuel Par Points	VERT
Général Du Meilleur Grimpeur	ROUGE
Général Meilleur Jeune	BLANC

Article 11.1^o: GÉNÉRAL INDIVIDUEL AU TEMPS. (MAILLOT MAUVE)

Il se disputera en accord avec le Règlement de l'UCI (art. 2.6.0015).

Article 11.2^o: GÉNÉRAL INDIVIDUEL PAR POINTS. (MAILLOT VERT)

Il s'obtiendra en attribuant la ponctuation suivante aux quinze premiers coureurs classés de chaque étape.

POINTS

RANG	POINTS	RANG	POINTS
1 ^o	25 puntos	9 ^o	7 puntos
2 ^o	20 puntos	10 ^o	6 puntos
3 ^o	16 puntos	11 ^o	5 puntos
4 ^o	14 puntos	12 ^o	4 puntos
5 ^o	12 puntos	13 ^o	3 puntos
6 ^o	10 puntos	14 ^o	2 puntos
7 ^o	9 puntos	15 ^o	1 punto
8 ^o	8 puntos		

Si sur une ligne d'arrivée des coureurs arrivent ex aequo sur l'un des rangs de ponctuation mentionnés il sera attribué à chacun d'eux les points correspondant à la place où commence ledit ex aequo.

En cas d'égalité on appliquera les critères suivants jusqu'à départager: art. 2.6.017. Règlement UCI.

- 1.- Nombre de victoires d'étapes
- 2.- Classement Général Individuel au Temps.

Article 11.3^o: ÉQUIPES D'ÉTAPE (Art. 2.6.016 Règlement UCI)

Il s'obtiendra en additionnant les temps employés pour l'étape, par les trois premiers coureurs de chaque équipe, étant la mieux classée celle qui totalise le temps inférieur. En cas d'égalité on départagera en faveur de l'équipe qui obtiendra le moins de points à l'addition des places obtenues par les trois coureurs ci-dessus. En cas de nouvelle égalité l'équipe dont le premier coureur obtiendra un meilleur classement d'étape sera favorisée.

Article 11.4^o: GÉNÉRAL PAR ÉQUIPES. (Art. 2.6.016 Règlement UCI)

Il s'obtiendra par la somme des trois meilleurs temps individuels de chaque équipe sur toutes les étapes disputées. En cas d'égalité, on appliquera les critères suivants:

1. Numéros de premières places au classement journalier par équipe.
2. Numéros de secondes places au classement journalier par équipe
- etc...

Si l'égalité continue, on départagera les équipes par le classement de son meilleur coureur au classement général individuel. Sera éliminé du classement général par équipes celle qui se verra réduite à moins de 3 coureurs.

Article 11.5^o: GÉNÉRAL DU MEILLEUR GRIMPEUR. (Maillot rouge)

Il s'obtiendra en additionnant les points obtenus par chaque coureur dans les sommets des cols et côtes, étant le mieux classé celui qui obtiendra le plus grand nombre de points. En cas d'égalité, on appliquera les critères suivants. (art. 2.6.017 UCI)

1. Numéros de premières places aux cols de la catégorie plus élevée.
2. Numéros de premières place aux cols de la catégorie suivante, ainsi successivement.
3. Classement final général individuel au temps.

PONCTUATIONS:

POSTE	CATÉGORIE SPÉCIALE	2 ^e CATÉGORIE	3 ^e CATÉGORIE
1 ^o	30 points	10 points	6 points
2 ^o	25 points	7 points	4 points
3 ^o	20 points	5 points	2 points
4 ^o	16 points	3 points	1 point
5 ^o	12 points	2 points	
6 ^o	10 points	1 point	
7 ^o	8 points	3 points	
8 ^o	6 points	2 points	
9 ^o	4 points	1 point	
10 ^o	3 points		
11 ^o	2 points		
12 ^o	1 point		

Article 11.6^o - GÉNÉRAL MEILLEUR JEUNE (MAILLOT BLANC)

Pourront disputer ce maillot les cyclistes nés en 1.998 ou postérieur. Le leader de ce classement sera le mieux classé au classement général journalier. Le vainqueur final sera le mieux classé au Classement Général Final. Le meilleur jeune sera porteur du Maillot Blanc

Article 11.7^o - GÉNÉRAL PREMIER «BURGALÉS»

Le leader de ce classement sera le coureur «Burgalés» le mieux placé au Classement Général Individuel au Temps.

Article 11.8^o - GÉNÉRAL PREMIER «ESPAGNOL»

Le leader de ce classement sera le coureur avec licence par la RFEC le mieux placé au Classement Général Individuel au Temps.

Article 11.9^o - PRIX DE LA COMBATIVITÉ

Dans toutes les étapes, l'organisation donnera un prix au coureur le plus combatif de l'étape, qu'il recevra au podium.

ARTICLE 12^o • PRIX. En ANNEXE: BARÈME DES PRIX.

Chaque récompense pourra être considérée obtenue et partagée à parts égales par tous les membres participant à l'épreuve qui appartiennent au même groupe sportif que le coureur qui a obtenu le classement qui donne droit au prix.

ARTICLE 13^o • ANTIDOPAJE

Le règlement antidopage de l'UCI s'applique intégralement à la présente épreuve. Le contrôle antidopage a lieu dans un véhicule prévu à cet effet et qui sera situé sur la ligne d'arrivée de chaque étape.

ARTICLE 14^o • PROTOCOLE

PODIUM	MAILLOT COLOR
VINQUEUR D'ÉTAPE	
➤ Leader classement Général Individuel au Temp	MAUVE
➤ Leader classement Général Points	VERT
➤ Leader classement Général Grimpeur	ROUGE
➤ Leader classement Général Meilleur Jeune	BLANC
Seuls les classements précédés par le symbol ➤ pourront porter le maillot caractéristique	

AUTRES PRIX

COMBATIVITÉ
Leader Classement Premier Burgalés
Leader Classement Premier Espagnol

Article 14.1^o: LEADER

Les coureurs qui figurent au premier poste des différents classements généraux devront porter le maillot correspondant durant le déroulement des étapes, pouvant y afficher une publicité de son équipe selon le règlement. Si un coureur était leader de 2 ou plusieurs classements, il ne portera que le plus important (art.2.6.018) la priorité étant temps, points, montagne et sprints spéciaux. Dans ce cas, durant le parcours de l'étape, le ou les coureurs suivants aux classements seront ceux qui porteront le maillot correspondant.

Article 14.2^o: PROTOCOLE DE CONTROLE DE SIGNATURE

Chaque jour, il y aura une présentation formelle de toutes les équipes profitant de l'événement du contrôle des signatures. Les équipes complètes monteront.

Article 14.3^o: PROTOCOLE JOURNALIER

A la fin de chaque étape, le vainqueur et les coureurs leader des Classements Généraux, devront se présenter au podium, en tenue de course, pour la cérémonie protocolaire. La présence au «podium» est établie à la fin de chaque étape pour.

Article 14.4^o: PROTOCOLE FINAL

Devront monter au podium le vainqueur de la 5^e étape, les 3 premiers au Classement Général au Temps, les vainqueurs des autres classements et le Directeur et l'Équipe au complet du Classement Général par Équipes.

Article 15^o • PÉNALISATIONS

Le barème de pénalisations de l'UCI est le seul applicable, art. 2.12.001 et 2.12.012.

ARTICLE 16^o • PROTECTION DE L'ENVIRONNEMENT

Con el ánimo de dar una imagen positiva del ciclismo y preservar el medio ambiente se ruega a todos los ciclistas no arrojar bidones a la carretera, y al mismo tiempo ofrecer un comportamiento ejemplar en esta disciplina durante el desarrollo de la prueba.

ARTICLE 17^o • IMAGEN

Afin de donner une image positive du cyclisme et de préserver l'environnement, nous prions à tous les cyclistes de ne pas jeter les bidons sur la route, mais également d'offrir un comportement exemplaire de cette discipline durant le déroulement de l'épreuve.

ARTICLE • 18^o

Tous les cas non prévus dans le présent Règlement seront résolus par le Règlement du Sport Cycliste de l'UCI, selon les cas.

CLASIFICACIÓN GENERAL // CLASSEMENT GÉNÉRAL	1 ^o	2 ^o	3 ^o
CLASIFICACIÓN GENERAL POR PUNTOS // PAR POINTS	420€	300€	200€
CLASIFICACIÓN GENERAL MONTAÑA // GRIMPEUR	420€	300€	200€
CLASIFICACIÓN GENERAL // CLASSEMENT GÉNÉRAL	1 ^o CLASIFICADO		
CLASIFICACIÓN GENERAL POR EQUIPOS // PAR ÉQUIPES	600€		
1 ^o CORREDOR ESPAÑOL // 1 ^o COUREUR SPAGNOL	300€		
1 ^o CORREDOR BURGALÉS // 1 ^o COUREUR BURGALÉS	300€		
CLASIFICACIÓN GENERAL JOVEN // MEILLEUR JEUNE	420€		
COMBATIVIDAD (DIARIO) // COMBATIVITÉ (PAR JOUR)	36€		
RESUMEN DE PREMIOS // RÉSUMÉ PRIX			
ETAPAS (9.090 X 5)	45.450€		
GENERAL INDIVIDUAL // GÉNÉRAL INDIVIDUEL	25.095€		
GENERAL REGULARIDAD // GÉNÉRAL PAR POINTS	920€		
GENERAL MONTAÑA // GÉNÉRAL GRIMPEUR	920€		
GENERAL JOVEN // GÉNÉRAL MEILLEUR JEUNE	420€		
GENERAL EQUIPOS // GÉNÉRAL ÉQUIPES	600€		
PRIMER ESPAÑOL // PREMIER ESPAGNOL	300€		
1 ^o BURGALÉS // 1 ^o BURGALÉS	300€		
COMBATIVIDAD // COMBATIVITÉ (36 x 5)	180€		
TOTAL	74.185 €		

NOTA: Cada uno de los premios podrá considerarse obtenido y repartido a partes iguales por todos y cada uno de los miembros participantes en la prueba que pertenecían al mismo equipo que ocupó la posición en la clasificación que da derecho al premio.

NOTE: Each of the prizes may be considered obtained and shared equally by each and every one of the members participating in the event who belong to the same team that occupied the position in the classification that entitles them to the prize.

NOTE: Chaque récompense pourra être considérée obtenue et partagée à parts égales par tous les membres participant à l'épreuve qui appartiennent au même groupe sportif que le coureur qui a obtenu le classement qui donne droit au prix.

PREMIOS XLV VUELTA A BURGOS

(ART. 2.6.022 REGLAMENTO UCI)

GENERAL INDIVIDUAL GÉNÉRAL INDIVIDUEL		ETAPAS // ÉTAPES	
1 ^o	10.035 €	1 ^o	3.615 €
2 ^o	4.995 €	2 ^o	1.805 €
3 ^o	2.505 €	3 ^o	905 €
4 ^o	1.260 €	4 ^o	455 €
5 ^o	1.005 €	5 ^o	365 €
6 ^o	750 €	6 ^o	270 €
7 ^o	750 €	7 ^o	270 €
8 ^o	495 €	8 ^o	180 €
9 ^o	495 €	9 ^o	180 €
10 ^o	255 €	10 ^o	95 €
11 ^o	255 €	11 ^o	95 €
12 ^o	255 €	12 ^o	95 €
13 ^o	255 €	13 ^o	95 €
14 ^o	255 €	14 ^o	95 €
15 ^o	255 €	15 ^o	95 €
16 ^o	255 €	16 ^o	95 €
17 ^o	255 €	17 ^o	95 €
18 ^o	255 €	18 ^o	95 €
19 ^o	255 €	19 ^o	95 €
20 ^o	255 €	20 ^o	95 €
TOTAL	25.095 €	TOTAL	9.090 €



GANADORES

AÑO	1º	2º	3º
1946	BERNARDO CAPÓ	SENÉN MESA	VÍCTOR RUIZ
1947	BERNARDO RUIZ	MANUEL RODRÍGUEZ	BERNARDO CAPÓ
1981	FAUSTINO RUPÉREZ	EULALIO GARCÍA	JOSÉ ENRIQUE CIMA
1982	JOSÉ LUIS LAGUÍA	ÁNGEL OCAÑA	JOSÉ LUIS NAVARRO
1983	ÁNGEL DE LAS HERAS	FELIPE YÁÑEZ	EDUARDO CHOZAS
1984	FEDERICO ETXABE	FAUSTINO RUPÉREZ	CELESTINO PRIETO
1985	JOSÉ RECIO	RAYMOND DIETZEN	CELESTINO PRIETO
1986	MARINO LEJARRETA	IÑAKI GASTÓN	ANSELMO FUERTE
1987	MARINO LEJARRETA	ÁNGEL ARROYO	FRANCISCO ANTEQUERA
1988	MARINO LEJARRETA	ENRIQUE AJA	LAUDELINO CUBINO
1989	FRANCISCO ANTEQUERA	PEDRO MUÑOZ	PELLO RUIZ CABESTANY
1990	MARINO LEJARRETA	MIGUEL A. MARTÍNEZ	MIGUEL INDURAIN
1991	PEDRO DELGADO	GIANNI BUGNO	MARTÍN FARFÁN
1992	ALEX ZULLE	RAÚL ALCALÁ	FEDERICO ETXABE
1993	LAUDELINO CUBINO	RAÚL ALCALÁ	LAURENT DUFAUX
1994	ARMAND DE LAS CUEVAS	LAUDELINO CUBINO	JIM VANDELAER
1995	LAURENT DUFAUX	STEFANO DELLA SANTA	GABRIELE COLOMBO
1996	TONY ROMINGER	MIGUEL INDURAIN	ÍÑIGO CUESTA
1997	LAURENT JALABERT	ABRAHAM OLANO	FERNANDO ESCARTÍN
1998	ABRAHAM OLANO	LEONARDO PIEPOLI	ÁNGEL LUIS CASERO
1999	ABRAHAM OLANO	DARÍO FRIGO	LAURENT DUFAUX
2000	LEONARDO PIEPOLI	ÓSCAR SEVILLA	PASCAL HERVÉ
2001	JUAN MIGUEL MERCADO	JOSÉ LUIS RUBIERA	ELADIO JIMÉNEZ
2002	FRANCISCO MANCEBO	JOSÉ LUIS RUBIERA	MIKEL ZARRABEITIA
2003	PABLO LASTRAS	ÓSCAR PEREIRO	CARLOS GARCÍA QUESADA
2004	ALEJANDRO VALVERDE	DENIS MENCHOV	LEONARDO PIEPOLI
2005	JUAN CARLOS DOMÍNGUEZ	JOAQUÍN RODRÍGUEZ	CARLOS CASTAÑO
2006	IBAN MAYO	J. ANTONIO PECHARROMÁN	DANIEL MORENO
2007	JUAN MAURICIO SOLER	ALEJANDRO VALVERDE	CARLOS CASTAÑO
2008	XABIER ZANDIO ECHAIDE	IÑIGO LANDALUZE	WALTER PEDRAZA
2009	ALEJANDRO VALVERDE	XAVIER TONDO	TOM DANIELSON
2010	SAMUEL SÁNCHEZ	EZEQUIEL MOSQUERA	VICENZO NIBALI
2011	PURITO RODRÍGUEZ	DANIEL MORENO	JUAN JOSÉ COBO
2012	DANI MORENO	SERGIO LUIS HENAO	J. ESTEBAN CHAVES
2013	NAIRO QUINTANA	DAVID ARROYO	VINCENZO NIBALI
2014	NAIRO QUINTANA	DANIEL MORENO	JANEZ BRAJKOVIC
2015	REIN TAARAMAE	MICHELE SCARPONI	DANIEL MORENO
2016	ALBERTO CONTADOR	BERN HERMANS	SERGIO PARDILLA
2017	MIKEL LANDA	ENRIC MAS	DAVID DE LA CRUZ
2018	IVÁN R. SOSA	MIGUEL ÁNGEL LÓPEZ	DAVID DE LA CRUZ
2019	IVÁN R. SOSA	ÓSCAR RODRÍGUEZ	RICHARD CARAPAZ
2020	RENCO EVENEPOEL	MIKEL LANDA	JOAO ALMEIDA
2021	MIKEL LANDA	FABIO ARU	MARK PADUN
2022	PAVEL SIVAKOV	JOAO ALMEIDA	MIGUEL ÁNGEL LÓPEZ

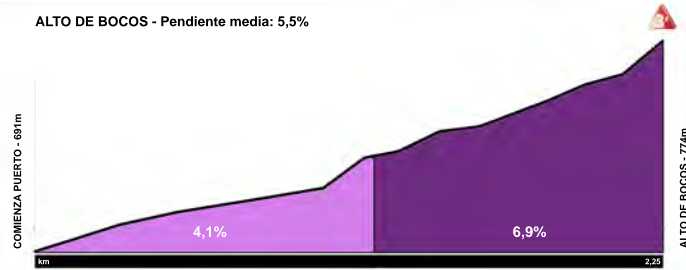
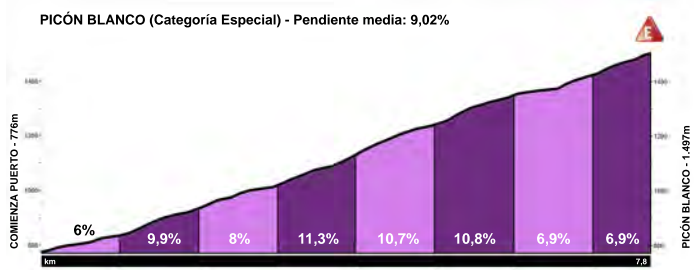
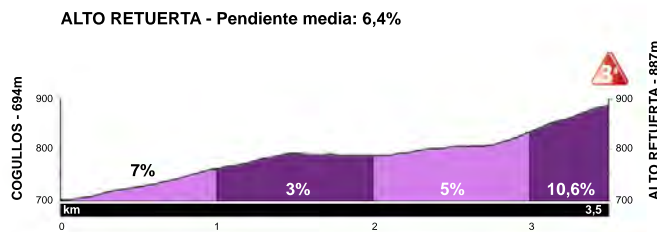
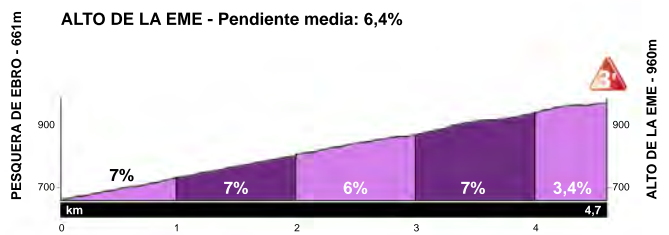
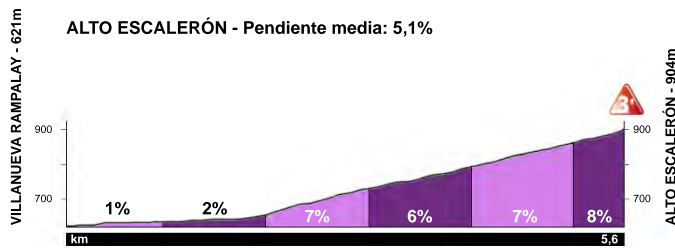
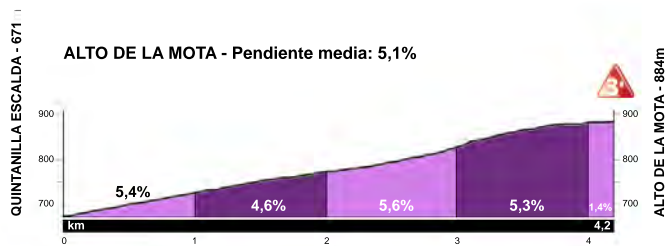
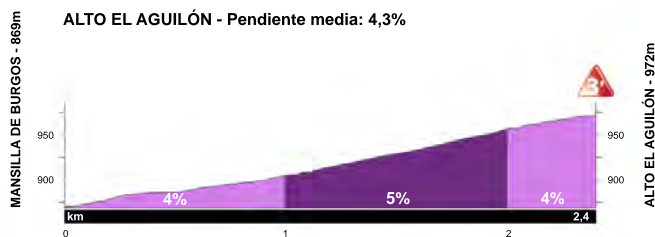


REGULARIDAD

AÑO	GANADOR
1981	EULALIO GARCÍA (TEKA)
1982	ISIDRO JUÁREZ (ZOR)
1983	CELESTINO PRIETO (REYNOLDS)
1984	FEDERICO ETXABE (TEKA)
1985	MANUEL JORGE DOMÍNGUEZ (ORBEA)
1986	ALFONSO GUTIÉRREZ (TEKA)
1987	MARINO LEJARRETA (CAJA RURAL)
1988	MARINO LEJARRETA (CAJA RURAL-ORBEA)
1989	ERIC VANDERAERDEN (PANASONIC)
1990	MIGUEL INDURAIN (BANESTO)
1991	STEPHAN JOHO (WEINMANN)
1992	LAURENT JALABERT (ONCE)
1993	ERIC ZABEL (TELEKOM)
1994	SAMUELE SCHIAVINA (CARRERA)
1995	LAURENT DUFAUX (LOTUS-FESTINA)
1996	NICOLA MINALI (GEWISS)
1997	ABRAHAM OLANO (BANESTO)
1998	ANDREI TCHIMIL (LOTTO)
1999	ABRAHAM OLANO (ONCE)
2000	PASCAL HERBE (POLTI)
2001	OSCAR FREIRE (MAPEI)
2002	SALVATORE COMMESSE (SAECO)
2003	DAVE BRUYLANDTS (MARLUX)
2004	ALEJANDRO VALVERDE (KELME)
2005	IGOR ASTARLOA (BARLOWORLD)
2006	CARLOS TORRENT (VIÑA MAGNA CROPU)
2007	ALEJANDRO VALVERDE (CAISSE D'EPARGNE)
2008	YAUHENI HUTAROVICH (FRANCAISE DE JEUX)
2009	ALEJANDRO VALVERDE (CAISSE D'EPARGNE)
2010	SAMUEL SÁNCHEZ (EUSKALTEL-EUSKADI)
2011	JOAQUÍN RODRÍGUEZ (KATUSHA)
2012	DANI MORENO (KATUSHA)
2013	ANTHONY ROUX (FDJ.FR)
2014	NAIRO QUINTANA (MOVISTAR TEAM)
2015	DANIEL MORENO (KATUSHA)
2016	VAN POPPEL (SKY)
2017	MIKEL LANDA (SKY)
2018	MIGUEL ÁNGEL LÓPEZ (ASTANA)
2019	ALEXANDER ARANBURU (CAJA RURAL)
2020	MIKEL LANDA (BAHRAIN)
2021	JUAN SEBASTIÁN MOLANO (UAU)
2022	RUBÉN ALMEIDA (EF EDUCATION)

MONTAÑA

AÑO	GANADOR
1946	BERNARDO CAPÓ
1947	MIGUEL GUAL
1981	PEDRO MUÑOZ (ZOR-HELIOS)
1982	FELIPE YAÑEZ (TEKA)
1983	JOSÉ LUIS LAGÚA (REYNOLDS)
1984	JUAN FERNÁNDEZ (ZOR)
1985	JESÚS RODRÍGUEZ MAGRO (ZOR)
1986	MARIANO SANCHEZ (KELME)
1987	JESÚS RODRÍGUEZ MAGRO (TEKA)
1988	ÁNGEL OCAÑA (ZAHOR)
1989	PEDRO MUÑOZ (ONCE)
1990	CHARLY MOTTET (R.M.O.)
1991	PEDRO DELGADO (BANESTO)
1992	RAÚL ALCALÁ (P.D.M.)
1993	FRANCISQUE TESSYSSIER (FESTINA-LOTUS)
1994	ROBERT MILLAR (TVM-BISON)
1995	FRANCOIS SIMON (CASTORAMA)
1996	JOSÉ MARÍA JIMENEZ (BANESTO)
1997	JON ODRIOSOLA (BATIK)
1998	JOSÉ MARÍA JIMENEZ (BANESTO)
1999	STEFANO CASAGRANDA (COSTA ALMERÍA-AMICA CHIPS)
2000	LEONARDO PIEPOLI (BANESTO)
2001	JOSÉ LUIS RUBIERA (US POSTAL)
2002	ALESSANDRO BARTOLINI (ALESSIO)
2003	DAVE BRUYLANDTS (MARLUX)
2004	ALEJANDRO VALVERDE (KELME)
2005	LUIS PÉREZ (RELAX FUENLABRADA)
2006	SERGIO GHISALBERTI (MILRAM)
2007	VASIL KIRYENTA (TINKOFF)
2008	JUAN J. COBO ACEBO (SCOTT AMERICAN BEEF)
2009	SERAFÍN MARTÍNEZ ACEBEDO (XACOBEO GALICIA)
2010	JOSÉ VICENTE TORIBIO (ANDALUCÍA CAJA SUR)
2011	MIKEL LANDA (EUSKALTEL-EUSKADI)
2012	SERGIO PARDILLA (MOVISTAR)
2013	AMETS TXURRUKA (CAJA RURAL - SEGUROS RGA)
2014	NAIRO QUINTANA (MOVISTAR)
2015	FABIO DUARTE (COLOMBIA)
2016	OMAR FRAILE (DIMENSION DATA)
2017	MIKEL LANDA (SKY)
2018	IVÁN R. SOSA (ANDRONI)
2019	IVÁN R. SOSA (INEOS)
2020	GOTZON MARTIN (EUSKALTEL)
2021	ROMAIN BARDET (DSM)
2022	MIGUEL ÁNGEL LÓPEZ (ASTANA)



ALTIMETRÍAS



vb VUELTA A BURGOS

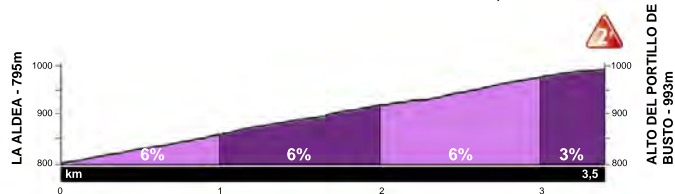
4^{ta}
ETAPA

KM A RECORRER

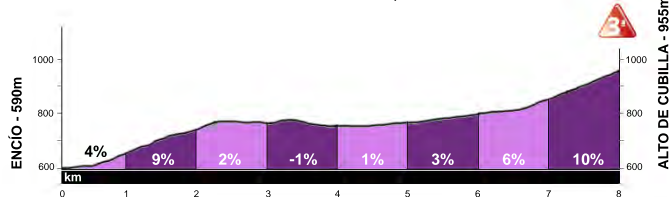
157 km

VIERNES 18 DE AGOSTO

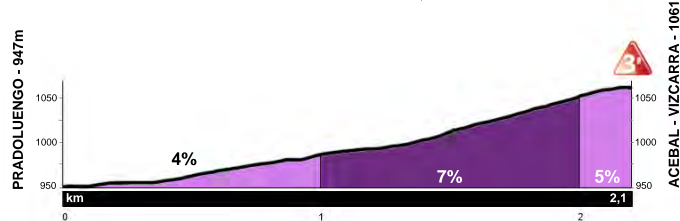
ALTO DEL PORTILLO DE BUSTO - Pendiente media: 5,7%



ALTO DE CUBILLA - Pendiente media: 4,6%



ACEBAL - VIZCARRA - Pendiente media: 5,4%



vb VUELTA A BURGOS

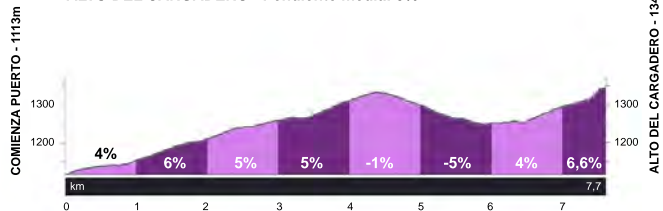
5^{ta}
ETAPA

KM A RECORRER

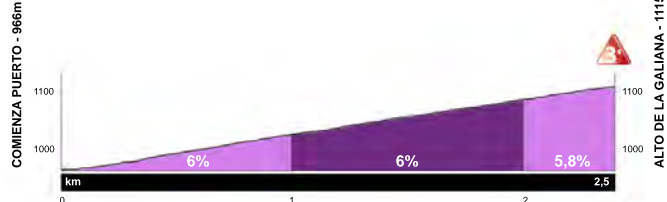
160 km

Sábado 19 DE AGOSTO

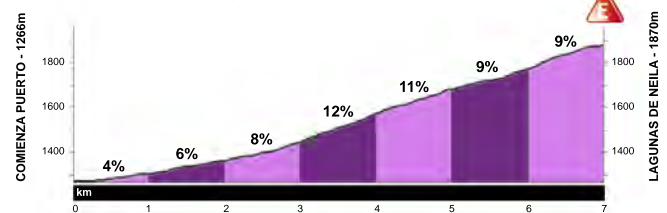
ALTO DEL CARGADERO - Pendiente media: 3%



ALTO DE LA GALIANA - Pendiente media: 6%



LAGUNAS DE NEILA (Categoría Especial) - Pendiente media: 8,7%



SÍGUENOS EN
NUESTRAS REDES SOCIALES



VueltaBurgos



VueltaBurgos



vueltaburgos



www.vueltaburgos.com



G & M
PREVENCIÓN

*“25 años de prevención
al servicio de los burgaleses”*

www.gymprevencion.es

Burgos

alimenta

LAS GASTRO RUTAS

DESCÚBRELAS EN:
www.burgosalimenta.com



Provincia de BURGOS

origen y destino



**DIPUTACIÓN
DE BURGOS**

